Plán rozvoje města Janské Lázně

na období let 2020–2025

Květen 2021

Evropská unie
Evropský sociální fond
Operační program Zaměstnanost

Zpracovatel:
Jméno a příjmení: Mgr. Karel Turek
Telefon: +420 604 558 002
E-mail: turek_karel@email.cz

Dokument byl vytvořen v rámci projektu „V rámci SOVK myslíme strategicky!“, který je spolufinancován Evropskou Unií. Žadatelem projektu byl Svazek obcí Východní Krkonoše. Financování projektu bylo následující: prostředky z Evropské unie (85 %), prostředky ze státního rozpočtu (10 %), vlastní zdroje (5 %).

OBSAH

1 Úvod 5

2 Analytická část 7

2.1 Charakteristika města Janské Lázně 7

2.1.1 Území 7

2.1.1.1 Geografická poloha 7

2.1.1.2 Členění města a základní informace o městě 9

2.1.1.3 Ráz krajiny a přírodní prostředí 10

2.1.1.4 Základní historie města a její vliv na současnost 15

2.1.2 Obyvatelstvo 16

2.1.2.1 Demografická situace 16

2.1.2.2 Sociální situace 20

2.1.2.3 Život ve městě 21

2.1.3 Hospodářství 26

2.1.3.1 Ekonomická situace 26

2.1.3.2 Trh práce 29

2.1.3.3 Cestovní ruch 32

2.1.4 Infrastruktura 38

2.1.4.1 Dopravní infrastruktura 38

2.1.4.2 Dopravní obslužnost 40

2.1.4.3 Technická infrastruktura 43

2.1.5 Vybavenost města 46

2.1.5.1 Bydlení 46

2.1.5.2 Školství a vzdělávání 48

2.1.5.3 Zdravotnictví 50

2.1.5.4 Sociální služby 51

2.1.5.5 Kultura 51

2.1.5.6 Sportovní vybavenost 54

2.1.6 Životní prostředí 55

2.1.6.1 Současný stav životního prostředí 55

2.1.6.2 Ochrana životního prostředí 61

2.1.7 Správa města 65

2.1.7.1 Městský úřad a kompetence města 65

2.1.7.2 Hospodaření a majetek města 67

2.1.7.3 Bezpečnost 71

2.1.7.4 Partnerství města 72

2.2 Zhodnocení dotazníkového šetření 74

2.3 Vyhodnocení veřejného projednávání 91

2.4 Východiska pro návrhovou část 91
2.4.1 Potenciál vyplývající z analýzy současného stavu 92
2.4.2 Návaznost na jiné strategické dokumenty 94
2.4.3 Limity rozvoje 95
2.4.4 SWOT analýza 95
3 Strategická část 100
3.1 Vize 102
3.2 Klíčové oblasti rozvoje 102
3.2.1 Klíčová oblast rozvoje ROZVOJ BYDLENÍ 104
3.2.2 Klíčová oblast rozvoje INFRASTRUKTURA MĚSTA 109
3.2.3 Klíčová oblast rozvoje ROZVOJ LÁZEŇSTVÍ, CESTOVNÍHO RUCHU A VOLNOČASOVÝCH AKTIVIT 117
3.2.4 Klíčová oblast rozvoje VYBAVENOST MĚSTA 124
3.2.5 Klíčová oblast rozvoje PROSTŘEDÍ MĚSTA 127
3.3 Podpora realizace Plánu rozvoje 132
4 Akční plán 133
5 Implementační část 143
5.1 Systém řízení a organizačního zajištění naplňování Plánu rozvoje 143
5.2 Systém financování Plánu rozvoje 144
5.3 Systém aktualizace Plánu rozvoje 145
5.4 Systém monitoringu a vyhodnocování realizace Plánu rozvoje 146
6 Přílohy 153
6.1 Použité zdroje dat 153
6.2 Seznam zkratek 161
6.3 Seznam tabulek 163
6.4 Seznam grafů 165
6.5 Seznam obrázků 166
6.6 Seznam schémat 166
6.7 Seznam příloh 167

1 Úvod

Strategie či Plán rozvoje města Janské Lázně je základní plánovací dokument, který představuje hlavní nástroj řízení rozvoje města. V podstatě definuje postup, jak se dostat z bodu A do bodu B. Bod A je současnost, tedy jak to ve městě v současnosti vypadá, jakými různorodými prostředky město disponuje, které služby jsou ve městě k dispozici atd. Bod B představuje budoucí stav, tedy jak chceme, aby to ve městě vypadalo v budoucnosti, čeho chceme ve městě dosáhnout apod. Celý dokument je rozdělen do několika hlavních částí.

První částí je **analytická část**, která popisuje stávající situaci ve městě. Převážně je zde věnována pozornost charakteristice města, která je rozdělena do sedmi hlavních kapitol – území, obyvatelstvo, hospodářství, infrastruktura, vybavenost města, životní prostředí a správa města. Dále jsou zhodnoceny výsledky získané z dotazníkového šetření a z veřejného projednávání týkajícího se rozvoje města. Analytická část dále obsahuje východiska pro návrhovou část. Rozebrán je potenciál vyplývající z analýzy současného stavu, návaznost dokumentu na jiné rozvojové dokumenty, dále jsou definovány limity rozvoje a provedena tzv. analýza SWOT.

Druhou částí je **strategická část**. Zde je formulována vize, která definuje to, o co v území usilujeme a čeho chceme dosáhnout. Následně jsou formulovány strategické cíle (prioritní rozvojové oblasti), které vyplynuly z vyhodnocení současného stavu a z provedených šetření (dotazníkové šetření, veřejná projednávání, konzultace s vedením města), a na které by bylo vhodné se zaměřit, aby ve městě docházelo k rozvoji. V rámci jednotlivých strategických cílů jsou navržena konkrétní opatření a aktivity, jejichž realizace by měla vést k naplnění a dosažení daných strategických cílů.

Třetí částí je **akční plán**. Náplní je plán realizace projektů pro nejbližší časové období, zpravidla jednoho až dvou let. Konkrétní projekty jsou blíže popsány, zdůvodněn je jejich přínos k rozvoji města, zdroje financování a návaznost na rozpočet města, předpokládané časové období nutné pro realizaci, místo realizace projektu atd. Projekty, jejichž realizace bude naplánována v dalších letech programového období, budou obsaženy v zásobníku projektů.

Čtvrtou, závěrečnou částí, je **implementační část**. Obsaženy jsou informace o organizačním zajištění realizace programu, dále jsou definovány monitorovací indikátory, díky kterým lze sledovat, zda dochází k realizaci opatření a konkrétních aktivit a následně k naplňování strategických cílů. Obsaženy jsou i informace, jak bude plán zaveden do rozhodovacích mechanismů města. Nelze opomenout ani informace, jak bude probíhat aktualizace programového dokumentu.

Významným aspektem strategie je **zapojení veřejnosti**. Každý obyvatel města a každý subjekt ve městě působící měl možnost se vyjádřit k rozvoji města prostřednictvím **dotazníkového šetření** (proběhlo v průběhu srpna a září 2020) či na **veřejném projednávání**, které proběhlo v květnu 2021 (blíže viz kap. 2.2 Zhodnocení dotazníkové šetření a kap. 2.3 Výsledky veřejného projednávání).

Celý proces tvorby Plánu rozvoje města (dále jen PRM) Janské Lázně na období let 2020-2025 byl zahájen dne 24. 7. 2020 podpisem smlouvy mezi Svazkem obcí Východní Krkonoše a zpracovatelem dokumentu, Mgr. Karlem Turkem. Zpracování dokumentu probíhalo postupně po výše zmíněných hlavních částech.

V rámci zpracování dokumentu byly využity různorodé informační zdroje – knihy, odborné časopisy, statistické materiály, internetové zdroje, mapové podklady, strategické dokumenty (celostátní, regionální a místní úrovně), které s tímto rozvojovým dokumentem přímo souvisí. Všechny použité zdroje dat jsou v dokumentu řádně citovány a jejich kompletní přehled je uveden v jeho závěru. Řada informací byla získána prostřednictvím konzultací s představiteli města Janské Lázně, z provedeného

dotazníkového šetření, z informací získaných z jednání pracovní skupiny a z výstupů z veřejného projednávání.

Finální verze zpracovaného PRM Janské Lázně na období let 2020-2025 byla zpracovatelem předána představitelům města Janské Lázně v dohodnutém formátu.

2 Analytická část

Tato kapitola se zabývá geografickou analýzou města Janské Lázně. Jedná se především o analýzu regionální geografie (popis území) a socioekonomické geografie (obyvatelstvo, hospodářství apod.). Analytická část je rozdělena do čtyř dílčích částí. První dílčí část se zabývá charakteristikou města, druhá zhodnocením dotazníkového šetření, třetí vyhodnocením veřejného projednávání a čtvrtá východisky pro návrhovou část.

2.1 Charakteristika města Janské Lázně

Charakteristika města je rozčleněna na sedm hlavních oblastí – území, obyvatelstvo, hospodářství, infrastruktura, vybavenost města, životní prostředí a správa města. Každá tato oblast se zabývá dílčí charakteristikou města Janské Lázně, která tematicky s danou oblastí souvisí.

2.1.1 Území

2.1.1.1 Geografická poloha

Město Janské Lázně se nachází ve východních Čechách. V rámci územního členění je součástí Královéhradeckého kraje a v rámci kraje patří územně do okresu Trutnov, kde se rozkládá v jeho severozápadní části (obrázek 1). Zeměpisné souřadnice města jsou 50° 37' 52´´ severní šířky, 15° 46' 55´´ východní délky[1].

Z pohledu správního spadalo město do konce roku 2002 pod okres Trutnov, od roku 2003 v souvislosti se zrušením okresních úřadů spadá město ze správního hlediska pod správní obvod obce s rozšířenou působností (SO ORP) Trutnov. Funkci pověřeného obecního úřadu (POÚ) zajišťuje pro území města město Svoboda nad Úpou.

[1]Zdroj: Internetové stránky Regionálního informačního servisu https://www.risy.cz/

Obrázek 1: Geografická poloha města Janské Lázně

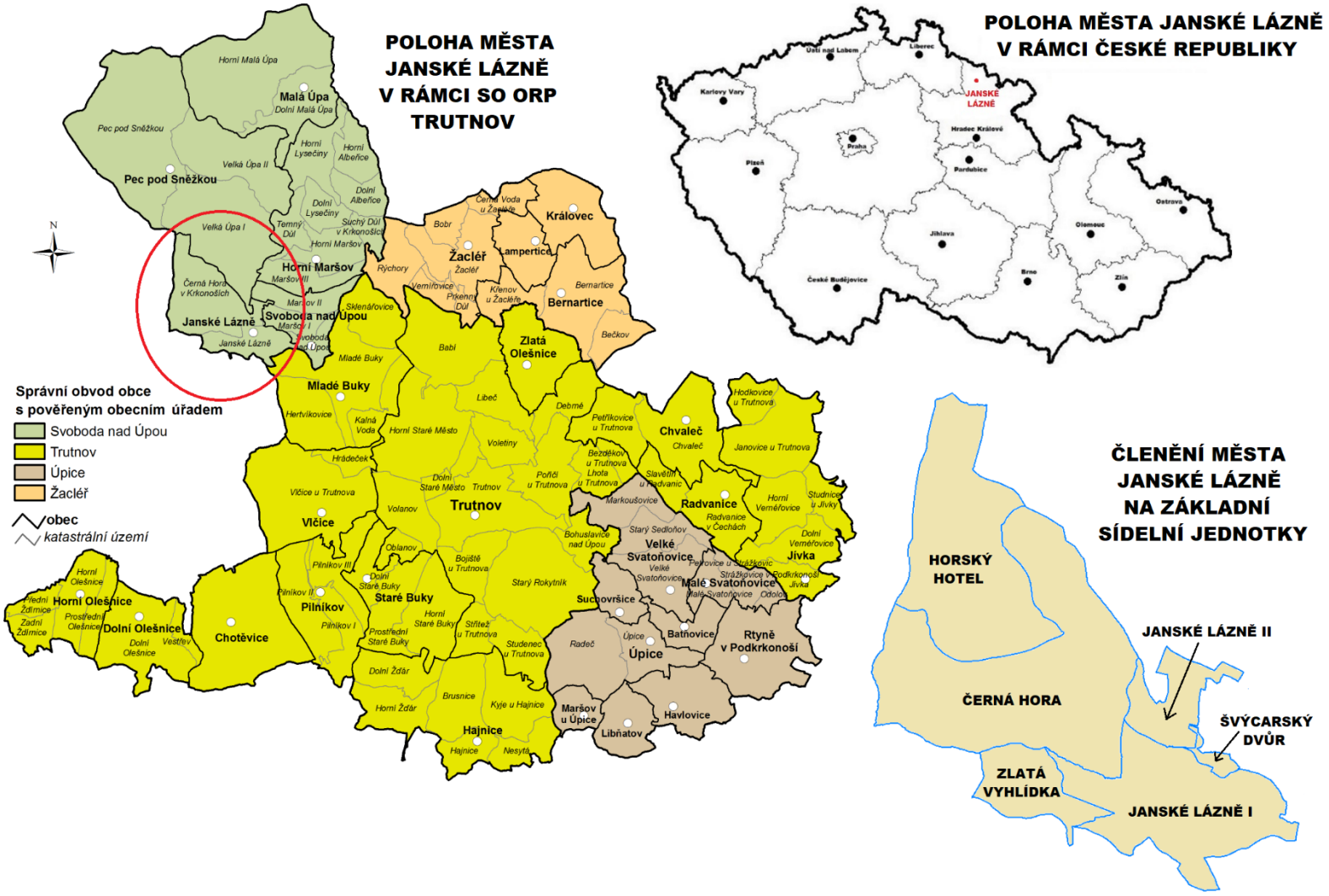

Zdroje: Internetové stránky Českého statistického úřadu https://www.czso.cz/, Internetové stránky Národního geoportálu INSPIRE https://geoportal.gov.cz/, Internetové stránky Českého úřadu zeměměřičského a katastrálního https://www.cuzk.cz/; upraveno

2.1.1.2 Členění města a základní informace o městě

Celé území města představuje jednu část[2], která má shodný název s názvem města. Celková rozloha města je 1 373 ha a skládá se celkem ze dvou katastrálních území (k.ú.) – Černá Hora v Krkonoších a Janské Lázně[3]. K 31. 12. 2019 zde žilo 690 trvale bydlících obyvatel[4]. Město se skládá ze 6 základních sídelních jednotek (ZSJ)[5]: Černá Hora, Horský hotel, Janské Lázně I, Janské Lázně II, Švýcarský Dvůr a Zlatá Vyhlídka. Skladebnost jednotlivých druhů jednotek je znázorněna v tabulce 1.

Tabulka 1: Skladebnost správní, technické, evidenční a sídelní struktury v rámci města Janské Lázně

Název obce	Část obce	Název katastrálního území	Název základní sídelní jednotky
Janské Lázně	Janské Lázně	Černá Hora v Krkonoších	Černá Hora
			Horský hotel
			Janské Lázně II
		Janské Lázně	Janské Lázně I
			Švýcarský Dvůr
			Zlatá Vyhlídka

Zdroj: Internetové stránky Územně identifikačního registru ČR http://www.uir.cz/

Z pohledu pro město významných spádových sídel je nejblíže Svoboda nad Úpou (3 km) a Trutnov (14 km). Krajské město Hradec Králové je od města vzdáleno přibližně 62 km[6].

Znak města (obrázek 2) představuje v červeno-stříbrně vpravo polceném štítě vpravo volný zlatý rákosový kříž, vlevo zvýšený modrý vrch, v něm stříbrné zřídlo. Vlajku města tvoří dva vodorovné pruhy, modrý a bílý. V žerďové části modrého pruhu bílé zřídlo. Poměr šířky k délce listu je 2:3[7].

Obrázek 2: Znak a vlajka města Janské Lázně





Zdroj: Registr komunálních symbolů https://rekos.psp.cz/

[2] Část obce je evidenční jednotka vytvářená budovami s čísly popisnými a čísly evidenčními přidělenými v jedné číselné řadě, která leží v jednom souvislém území (§27, odst. 2 zákona č. 128/2000 Sb., o obcích).
[3] Zdroj: Internetové stránky Českého úřadu zeměměřického a katastrálního https://www.cuzk.cz/
[4] Zdroj: Městská a obecní statistika https://vdb.czso.cz/mos/
[5] Základní sídelní jednotky jsou územní jednotky, které jsou skladebné (spolu se svými díly) jak do správní (obce), tak do technické (katastrální území), evidenční (části obcí) i sídelní struktury a z toho důvodu mají velký význam pro prostorovou identifikaci (jako základní číselník, z něhož se odvozují kódy dalších prostorových jednotek) a také při přípravě a vyhodnocování sčítání lidu. ZSJ mají své územní vymezení, kterým beze zbytku vyplňují obce. Zdroj: Územně identifikační registr ČR, dostupné z: http://www.uir.cz/
[6] Zdroj: Internetový mapový server Mapy.cz https://mapy.cz/
[7] Zdroj: Registr komunálních symbolů https://rekos.psp.cz/

2.1.1.3 Ráz krajiny a přírodní prostředí

Zařazení města Janské Lázně z pohledu geomorfologického členění shrnuje následující schéma.

Schéma 1: Zařazení města Janské Lázně z pohledu geomorfologického členění

provincie	Česká Vysočina	
subprovincie	Krkonošsko-Jesenická subprovincie	
oblast	Krkonošská oblast	
celek	Krkonoše	
podcelek	Krkonošské rozsochy	Vrchlabská vrchovina
okrsek	**Černohorská rozsocha**	**Vrchlabská vrchovina**

Zdroj: Internetové stránky Národního geoportálu INSPIRE https://geoportal.gov.cz/

Ze schématu 1 vyplývá, že na území města zasahují dva geomorfologické okrsky. Převážnou část území města pokrývá okrsek **Černohorská rozsocha**. Pouze jižní část území města pokrývá okrsek **Vrchlabská vrchovina**.

Z hlediska geologického složení (obrázek 3) je území města tvořeno **usazenými horninami z období prahor, starohor a starších prvohor** – metagranity, metagranodiority, ortorulami, metaryolity, metadacity, slabě metamorfovanými siliciklastickými sedimenty a kvarcity[8].

Obrázek 3: Geologické složení území města Janské Lázně

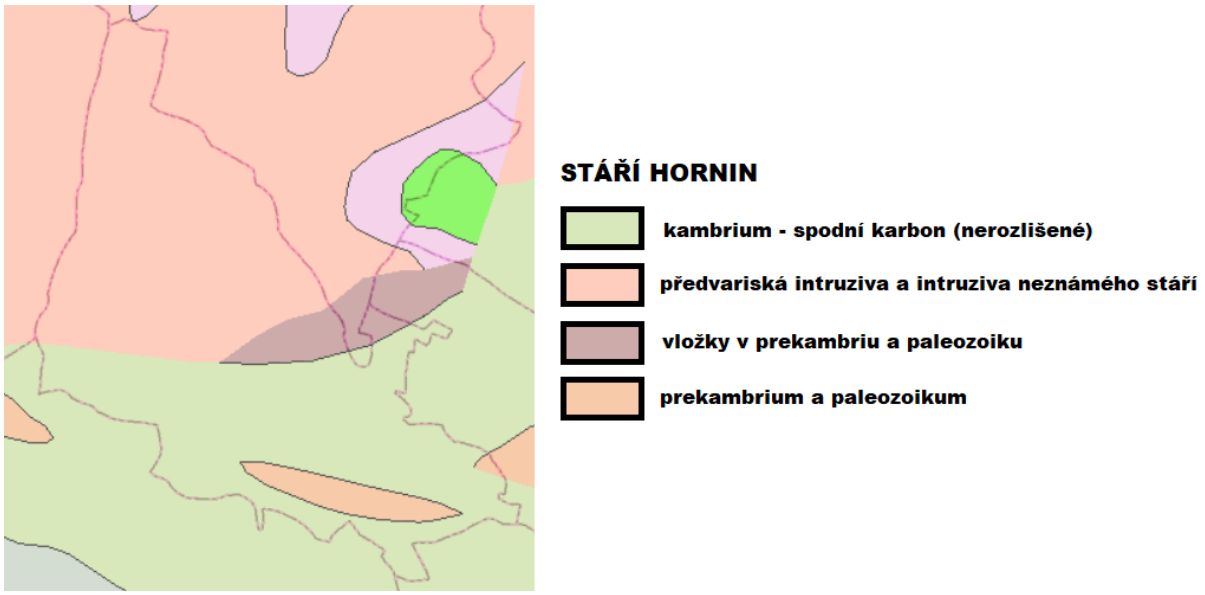

Zdroj: Internetové stránky Národního geoportálu INSPIRE https://geoportal.gov.cz/

[8] Zdroj: Internetové stránky Národního geoportálu INSPIRE https://geoportal.gov.cz/

Na území města se nenacházejí důlní díla a nezasahují do něj ani poddolované plochy[9].

Nejvyšší horou na území města je **Černá hora** (1 299 m n. m.), která je výraznou dominantou území města. Z dalších vrcholů lze jmenovat vrch **Zlatá vyhlídka** (806 m n. m.) či **Janskou horu** (728 m n. m.).

Přes území města protéká několik potoků. Jedná se o následující:

- **Černohorský potok** (ID[10] 10185348), který pramení na úpatí Černé hory, protéká podél hranice mezi městem Janské Lázně a obcí Horní Maršov a ve Svobodě nad Úpou se vlévá do Úpy
- **Zrcadlový potok** (ID 10185330), který pramení severně od Zrcadlových bud, tvoří hranici mezi městem Janské Lázně a městysem Černý Důl, na jihozápadním cípu území města opouští a na území městyse Černý Důl se vlévá do Čisté
- **potok Smrčina** (ID 10166509), který pramení severně od Hoffmanových bud, teče západním směrem a na hranicích s městysem Černý Důl se vlévá do Zrcadlového potoka
- **Jánský potok** (ID 10185349), který pramení jihovýchodně od Hoffmanových bud, teče východním směrem přes centrum města, pokračuje až na území města Svoboda nad Úpou, kde se vlévá do Úpy
- **Rudolfův potok** (ID 10167268), který pramení na úpatí vrchu Zlatá vyhlídka, teče východním směrem a poblíž budovy s č. p. 76 se vlévá do Jánského potoka
- **Javoří potok** (ID 10185346), který pramení na severním úpatí Černé hory, teče na sever do Velké Úpy, kde se vlévá do Úpy[11]

Na území města se nenachází žádná větší vodní plocha. Nachází se zde **pouze dvě menší vodní plochy** – jedna jihozápadně od centrálního parkoviště, druhá u horní stanice lanové dráhy na Černou horu.

Co se týče výskytu **studánek, pramenů a dalších vodních zdrojů**, v rámci Národního registru pramenů a studánek je na území města vedeno několik těchto vodních zdrojů. Jedná se o následující:

- **Starostův pramen** – nachází se v Janském dole, západně od dětské léčebny Vesna
- **Prameník** – nachází se na náměstí Svobody
- **Bukový pramen** – nachází se poblíž Černohorského potoka, jihovýchodně od Malých Pardubických Bud
- **Lopuchový pramen** – nachází se poblíž Černohorského potoka, severně od Malých Pardubických Bud
- **Krmelec** – nachází se přibližně 200 metrů severně od budovy s č. p. 116
- **Bývalý Pánský pramen** – nachází se v Janském dole, v současnosti bez vody
- **Pod Sokolskou boudou** – nachází se v blízkosti Sokolské boudy na Černé hoře
- **Silbersteinův plodný pramen** – nachází se ve Zvonečkové ulici poblíž budovy s č. p. 138
- **Ludvíkův pramen** – nachází se ve Zvonečkové ulici poblíž budovy s č. p. 108
- **Petronela** – nachází se u Lobkovicovi cesty, přibližně 200 metrů západně od trasy lanové dráhy na Černou horu
- **Zdroj beze jména** – nachází se ve Zvonečkové ulici poblíž budovy s č. p. 138[12].

[9] Zdroj: Internetové stránky České geologické služby www.geology.cz/
[10] ID = identifikátor
[11] Zdroj: Centrální evidence vodních toků, dostupné z http://eagri.cz/public/web/mze/voda/aplikace/cevt.html
[12] Zdroj: Internetové stránky Národního registru pramenů a studánek https://www.estudanky.eu/

Přibližně 2/3 území města z **klimatologického hlediska** spadají do **velmi chladné, na srážky bohaté, podnebné oblasti**. Úhrn srážek se pohybuje nad 400 mm jak v létě, tak v zimě. Průměrná teplota v létě je méně než 12 °C, v zimě méně než -4 °C. Jižní část (zbývající 1/3 území města) spadá do chladné podnebné oblasti. Úhrn srážek se pohybuje přibližně v rozmezí 200 až 400 mm jak v létě, tak v zimě. Průměrná teplota v létě se pohybuje v rozmezí 12-13 °C, v zimě méně než -4 °C[13].

U lesních porostů v současné době **dominují monokultury nepůvodních druhů smrku**. Přirozenou vegetací na většině území města by byla bučina s kyčelnicí devítilistou. V severní části území města pak třtinová smrčina a lokálně komplex horských vrchovišť. Nahrazení přirozené vegetace monokulturou smrku má za následek sníženou schopnost obrany území či větší náchylnost k poškození živými škůdci (např. kůrovec) i vnějšími činiteli (např. vítr, sníh). Z fauny jsou typické běžné druhy lovné zvěře (srny, zajíci, divoká prasata atd.).

Z pedologického hlediska severní polovinu území města tvoří převážně **podzoly** (subtyp kambický), místy převažuje **organozem**. Jižní a jihozápadní část území města tvoří **kambizemě**, konkrétně se jedná o subtypy dystrická a kyselá (obrázek 4)[14].

Obrázek 4: Zastoupení půdních typů na území města Janské Lázně

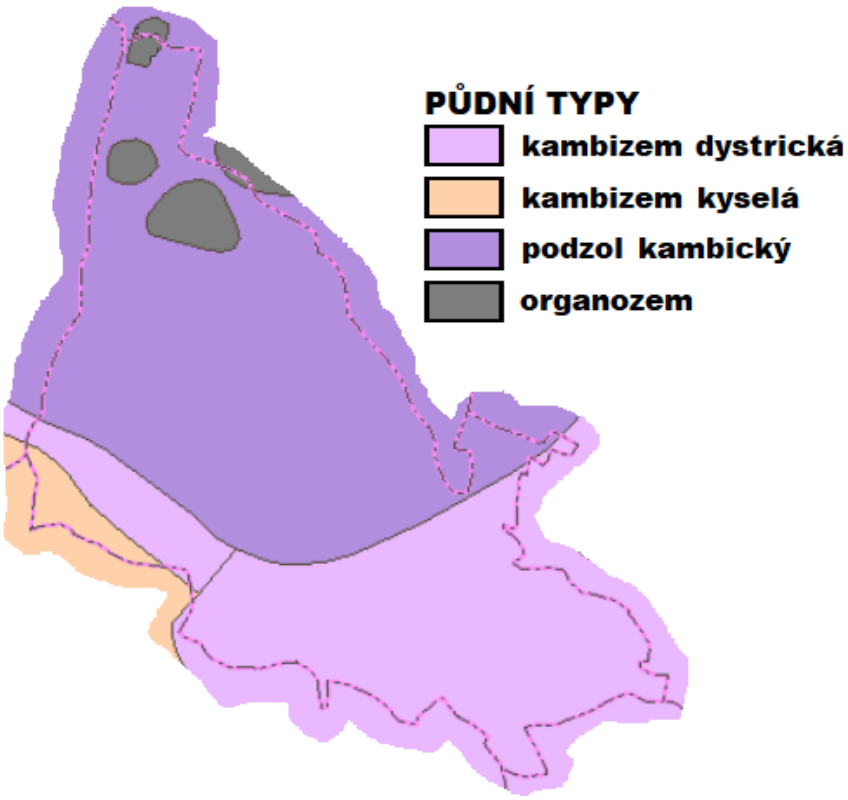

Zdroj: Internetové stránky Národního geoportálu INSPIRE https://geoportal.gov.cz/

[13] Zdroj: Internetové stránky Národního geoportálu INSPIRE https://geoportal.gov.cz/
[14] Kambizem je typ půdy, která se zpravidla nachází ve svažitých a členitých oblastech. Dříve byla nazývána jako hnědá (lesní) půda.
Podzol je vyluhovanou, neúrodnou půdou, která je většinou dosti kyselá.
Organozem je rašeliništní půda. Vyznačuje se vysokým podílem organických humózních látek, které vznikají nedokonalým rozkladem odumřelých organických zbytků pod vodou.
(Elektronický taxonomický klasifikační systém půd ČR https://klasifikace.pedologie.czu.cz/, Internetové stránky encyklopedie Wikipedia https://cs.wikipedia.org/)

Co se týče struktury krajiny, tak k 29. 7. 2020 **dominantní podíl zaujímaly lesní pozemky** (1 197,5 ha, **87,2 % území města**). Následovaly **ostatní plochy** (78,5 ha, 5,7 %) **a trvalé travní porosty** (70,3 ha, 5,1 %). Další druhy pozemků jsou svojí výměrou zastoupeny méně – zastavěné plochy (19 ha, 1,4 %), zahrady (4,8 ha, 0,4 %) a vodní plochy (3,1 ha, 0,2 %). Druhy pozemku „ovocný sad“ a „orná půda“ se na území města nevyskytuje[15]. Struktura druhů pozemků ve městě je graficky znázorněna na grafu 1.

Graf 1: Struktura druhů pozemků půdního fondu ve městě Janské Lázně k 29. 7. 2020 (v %)

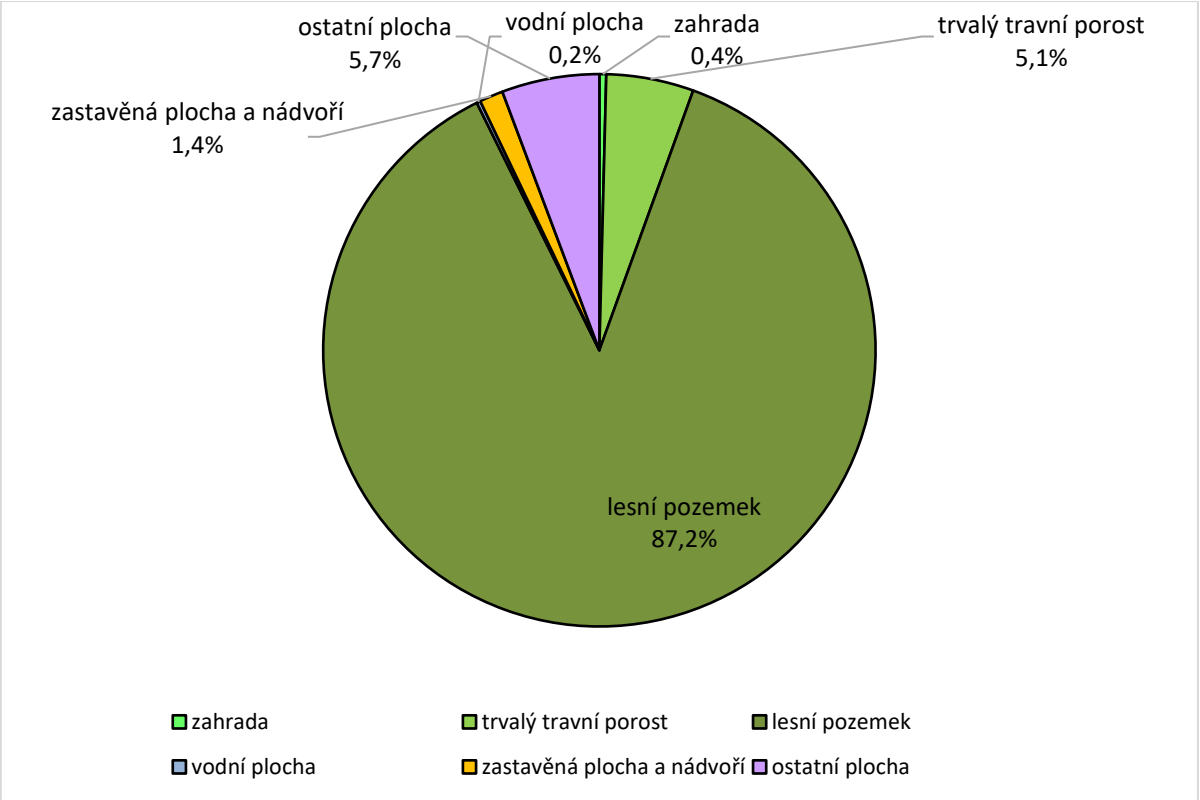

Poznámka: Druhy pozemku „ovocný sad“ a „orná půda“ se na území města nevyskytují, a proto nejsou v grafu znázorněny.
Zdroj: Aplikace Českého úřadu zeměměřického a katastrálního „Nahlížení do katastru nemovitostí“ https://nahlizenidokn.cuzk.cz/

Struktura druhů pozemků půdního fondu podle obou k. ú. je zobrazena v tabulce 2, kde jsou absolutní hodnoty uvedené v hektarech, a v grafu 2, kde je znázorněno procentuální zastoupení druhů pozemků v obou k. ú. města Janské Lázně.

[15] Zdroj: Aplikace Českého úřadu zeměměřického a katastrálního „Nahlížení do katastru nemovitostí“ https://nahlizenidokn.cuzk.cz/

Tabulka 2: Struktura druhů pozemků půdního fondu ve městě Janské Lázně podle katastrálních území k 29. 7. 2020 (v ha)

Druh pozemku	Katastrální území		Město Janské Lázně celkem
	Černá Hora v Krkonoších	Janské Lázně	
orná půda	0,0	0,0	0,0
zahrada	2,8	2,0	4,8
ovocný sad	0,0	0,0	0,0
trvalý travní porost	51,9	18,4	70,3
lesní pozemek	874,3	323,2	1197,5
vodní plocha	1,9	1,2	3,1
zastavěná plocha a nádvoří	8,9	10,2	19,0
ostatní plocha	36,6	41,9	78,5
celkem	**976,4**	**396,9**	**1373,3**

Zdroj: Aplikace Českého úřadu zeměměřického a katastrálního „Nahlížení do katastru nemovitostí“ https://nahlizenidokn.cuzk.cz/

Graf 2: Struktura druhů pozemků půdního fondu ve městě Janské Lázně podle katastrálních území k 29. 7. 2020 (v %)

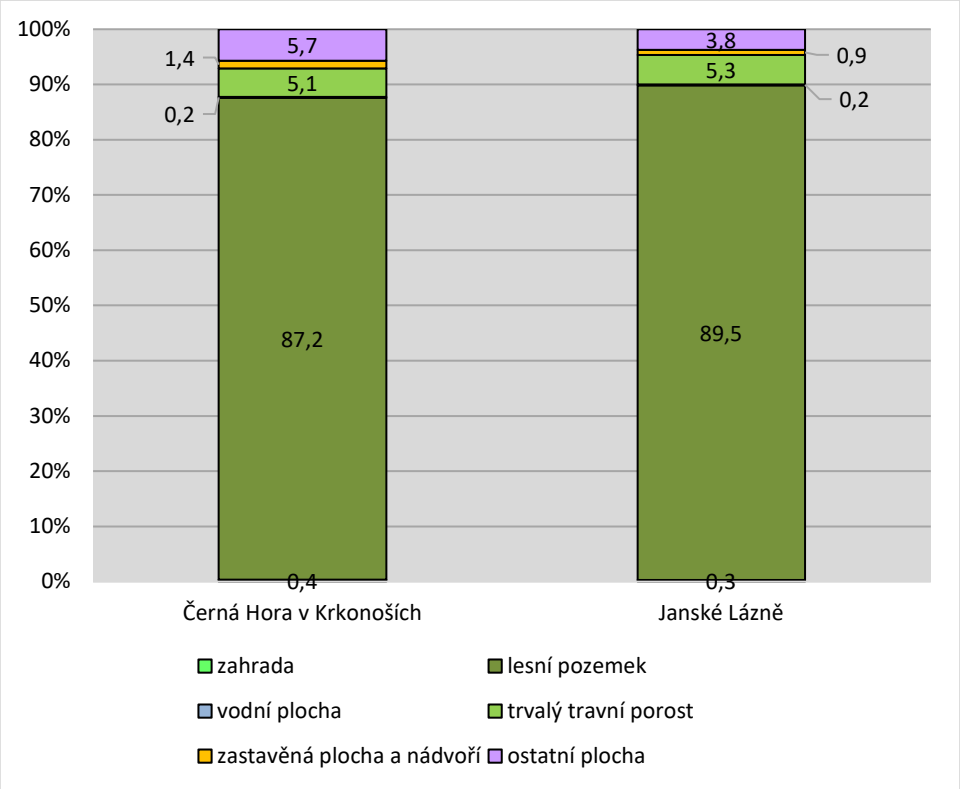

Poznámka: Druh pozemku „ovocný sad“ se na území města nevyskytuje, a proto není v grafu znázorněn.
Zdroj: Aplikace Českého úřadu zeměměřického a katastrálního „Nahlížení do katastru nemovitostí“ https://nahlizenidokn.cuzk.cz/

Při rozdělení území města podle k. ú. lze vidět, že se mezi sebou tato k. ú. v zastoupení jednotlivých druhů pozemků výrazně neliší.

2.1.1.4 Základní historie města a její vliv na současnost

Podle trutnovského kronikáře Simona Hüttla byl teplý pramen v dnešních Janských Lázních objeven Janem z Chockova, zbrojnošem rytíře Albrechta z Trautenberku: dne 6. června roku 1006. První využívání pramene bylo ryze praktické. Termální voda sloužila k pohonu vodního kola, které uvádělo v činnost hamr na železnou rudu, který byl postaven v blízkosti pramene.

První zprávy o používání termální vody ke koupelím jsou až ze 14. století, kdy zde majitel panství Zilvar ze Silbersteinu nechal zřídit primitivní lázeňské zařízení pro potřeby svého rodu. Byla to dřevěná budova vystavěná nad pramenem. Roku 1485 byla u pramene postavena budova k ubytování. V roce 1495 vyhořel zmiňovaný hamr a na jeho místě byl postaven mlýn.

Roku 1621 vymřel rod Silbersteinů a císař zkonfiskoval panství Vlčice, ke kterému Janské Lázně patřily, za protihabsburský odboj posledního majitele a **předal je do vlastnictví Albrechta z Valdštejna**, vévody frýdlantského. Ten však již v roce 1628 pro nedostatek peněz dal panství i s Janskými Lázněmi do zástavy cizí šlechtě. V roce 1673 byl poblíž pramene položen základní kámen ke kapli svatého Jana Křtitele. **Roku 1675 se koupí stal majitelem Janských Lázní Jan Adolf, kníže Schwarzenberg, který v roce 1677 dal základ dnešnímu lázeňskému místu tím, že dal u pramene postavit šest nových budov** a pověřil Dr. Hettmayera sepsáním učeného pojednání o účincích lázeňského pramene.

Janské Lázně se rozvíjely. V roce 1685 bylo v místě 22 domů, mlýn, hostinec a lázeňský dům. Pak však začala **sedmiletá válka** mezi Rakouskem a Pruskem, **která se sice Janským Lázním vyhnula, ale panství bylo rabováno válčícími vojsky, a to se neblaze projevilo na jeho stavu**. Značná vzdálenost vlčického panství od ostatního Schwarzenbergského majetku působila potíže. Proto roku 1788 využil kníže Jan Nepomuk příležitosti a vyměnil je za klášterní statky ve Zlaté Koruně a Borovanech v jižních Čechách.

Tak se Janské Lázně dostaly do církevního fondu spravovaného císařským dvorem. Roku 1790 získal Janské Lázně od fondu obchodník lněným zbožím František Theer z Hostinného povýšený na svobodného pána ze Silberštejnu. Roku 1868 přešly lázně do majetku Hugo Wiharda z Libavya téhož roku do vlastnictví továrníka Steffana taktéž z Libavy.

Janské Lázně se rozšiřovaly a **roku 1881 byly povýšeny na městys**. **Roku 1902 koupila lázně obec. Roku 1920 převzala lázně se vším zařízením, pozemky a prameny akciová společnost a nastalo období největšího rozvoje Janských Lázní**.

Roku 1928 byla uvedena do provozu kabinová lanová dráha na vrchol Černé hory. **V roce 1935 dochází k zavedení léčebné metody stavů po dětské obrně** podle amerických lázní Warm-Springs. **Za druhé světové války sloužily Janské Lázně jako vojenské lazarety a ubytovny pro utečence ze ztracených území**.

Po skončení války získávají Janské Lázně celosvětový ohlas úspěšnosti léčby stavů po dětské obrně. V rámci Marshalova plánu má dojít k vybudování nového lázeňského komplexu. **Po událostech v únoru 1948** však z politických důvodů k tomu nedochází, i když již bylo započato s některými výkopovými pracemi. **V tomto období se změnily některé hotely a pensiony v odborářské zotavovny, kde se ročně rekreovalo velké množství pracujících. Došlo ke sloučení bývalé obce Černá Hora s Janskými Lázněmi**.

Roku 1965 byly Janské Lázně povýšeny na město. V roce 1977 byl uveden do provozu televizní vysílač na Černé hoře a **roku 1980** nová kabinová lanovka na vrchol Černé hory. Téhož roku **byla otevřena dětská léčebna Vesna**. **V roce 1982 bylo vytvořeno nové lázeňské centrum, které bylo napojeno na starou kolonádu**.

Po změně státního režimu v roce 1989 přešly některé hotely a penziony do soukromých rukou, ale lázně jako takové zůstaly státním podnikem. Největší stavbou tohoto období je výstavba areálu **Obchodní akademie pro tělesně postižené**, uvedeného do provozu v roce 1994.

Velký stavební rozvoj v horní části města v okolí centrálního parkoviště probíhal po roce 2000. V září 2007 byl v Janských Lázních otevřen první čtyřhvězdičkový hotel.

Janské Lázně léčebně zaměřené převážně na nemoci pohybového ústrojí, ale nejsou pouze lázeňským střediskem. Jsou také významným centrem sportovním a rekreačním. Je zde možno provozovat řadu letních i zimních sportovních aktivit s možností návštěvy turisticky unikátních míst v nedalekém okolí[16].

2.1.2 Obyvatelstvo

2.1.2.1 Demografická situace

Vývoj počtu obyvatel

Pomocí této charakteristiky lze sledovat, zdali je město ziskové či ztrátové z hlediska počtu obyvatel. Počet obyvatel byl sledován mezi lety 1869-2019, převážně v intervalech dvaceti let. V letech nejnovějších jsou intervaly kratší (tabulka 3). Tabulka obsahuje i řetězové indexy vývoje počtu obyvatel[17]. Graficky vývoj počtu obyvatel zachycuje graf 3.

Tabulka 3: Vývoj počtu obyvatel ve městě Janské Lázně v období 1869-2019

Rok	1869	1890	1910	1930	1950	1970	1991	2001	2011	2019
Počet obyvatel	406	518	478	679	2 600	745	961	917	786	690
Řetězové indexy vývoje počtu obyvatel (v %)										
Období	1890 / 1869	1910 / 1890	1930 / 1910	1950 / 1930	1970 / 1950	1991 / 1970	2001 / 1991	2011 / 2001	2019 / 2011	2019 / 1869
Index	127,6	92,3	142,1	382,9	28,7	129,0	95,4	85,7	87,8	170,0

Zdroje: Historický lexikon obcí České republiky 1869-2011
Internetové stránky Českého statistického úřadu https://www.czso.cz/
Městská a obecní statistika https://vdb.czso.cz/mos/

[16] Zdroj: Internetové stránky města Janské Lázně https://janske-lazne.cz/

[17] Řetězový index vývoje počtu obyvatel je podíl počtu obyvatel v mladším časovém horizontu ku počtu obyvatel ve starším časovém horizontu vynásobený stem. Pokud je jeho hodnota mezi sledovanými lety větší jak 100, znamená to, že mezi danými lety došlo k nárůstu počtu obyvatel a pokud je jeho hodnota menší než 100, je tomu naopak.

Graf 3: Křivka vývoje počtu obyvatel ve městě Janské Lázně v období 1869-2019

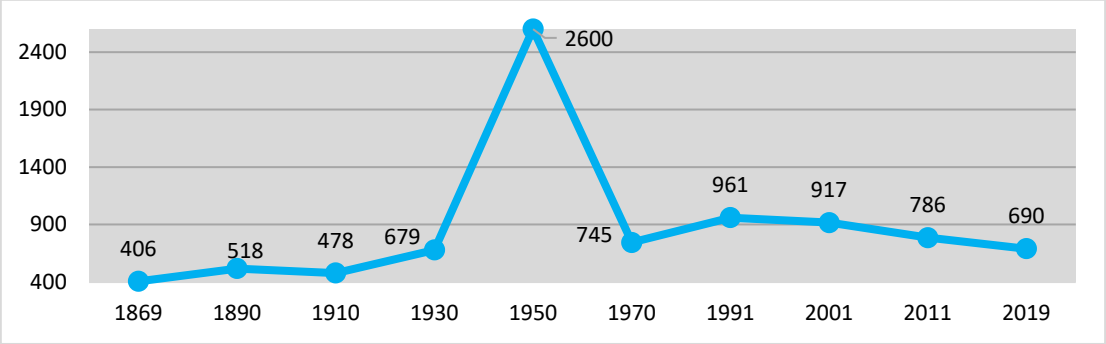

Zdroje: Historický lexikon obcí České republiky 1869-2011
Internetové stránky Českého statistického úřadu https://www.czso.cz/
Městská a obecní statistika https://vdb.czso.cz/mos/

Z tabulky 3 a grafu 3 vyplývá, že **město Janské Lázně bylo za sledované období 1869-2019 ziskové z hlediska počtu obyvatel** – v roce 2019 mělo město 170 % obyvatel, které mělo v roce 1869, tj. za sledované období ztratilo získalo více než dvě třetiny původního počtu obyvatel. **Největší nárůst byl zaznamenán mezi lety 1930 a 1950**, kde se projevil vliv druhé světové války a její dozvuky (Janské Lázně sloužily jako vojenské lazarety a ubytovny pro utečence ze ztracených území).

Mezi lety 1950 až 1970 došlo ovšem k rapidnímu poklesu počtu obyvatel, téměř na úroveň hodnoty z roku 1930. Pokles byl pravděpodobně způsoben důsledkem nástupu komunismu, kdy se např. v tomto období změnily některé hotely a pensiony v odborářské zotavovny, kde se ročně rekreovalo velké množství pracujících.

Nárůst počtu obyvatel mezi lety 1970 a 1991 byl způsoben nejspíše díky **otevření dětské léčebny Vesna** a **vytvoření nového lázeňského centra**. Řada pracujících v Janských Lázních pravděpodobně bydlela i formou trvalého pobytu.

Od roku 1991 až do současnosti počet trvale bydlících obyvatel ve městě kontinuálně klesá. Způsobeno to může být výstavbou a preferencí bydlení v samostatných rodinných domech, přičemž na území města je jejich výstavba vzhledem k lokalitě složitá, než např. v obcích, které neleží v národním parku. Tj. řada obyvatel se mohla přestěhovat do jiných obcí a do města za prací pouze dojíždět.

Přirozený přírůstek a migrace obyvatel

Přirozený přírůstek obyvatel představuje rozdíl mezi počtem živě narozených dětí a počtem zemřelých obyvatel v daném období a území[18]. Pokud je kladný, více lidí se narodilo, než zemřelo. Pokud je záporný, více lidí zemřelo, než se narodilo.

Migrace představuje nevratný pohyb z jednoho místa do druhého. V tomto případě se jedná o přistěhování nebo naopak vystěhování z nebo do města Janské Lázně. Saldo migrace je rozdíl mezi přistěhovalými a vystěhovalými obyvateli. Pokud je kladné, je město ziskové z hlediska migrace, pokud je záporné, je ztrátové. Přirozený přírůstek i migrace obyvatel byla sledována v rozmezí let 2009 až 2019 (tabulka 4).

[18] Zdroj: Internetové stránky Českého statistického úřadu https://www.czso.cz/

Tabulka 4: Přirozený přírůstek, migrace a celkový přírůstek obyvatel ve městě Janské Lázně v letech 2009 až 2019

Rok	Živě narození	Zemřelí	Přirozený přírůstek	Přistěhovalí	Vystěhovalí	Saldo migrace	Celkový přírůstek
2009	9	8	1	20	25	-5	-4
2010	4	8	-4	15	28	-13	-17
2011	6	5	1	24	38	-14	-13
2012	5	5	0	15	42	-27	-27
2013	4	9	-5	18	20	-2	-7
2014	6	4	2	15	45	-30	-28
2015	8	8	0	22	35	-13	-13
2016	5	10	-5	17	24	-7	-12
2017	11	8	3	23	33	-10	-7
2018	10	11	-1	22	32	-10	-11
2019	10	9	1	24	34	-10	-9
celkem	**78**	**85**	**-7**	**215**	**356**	**-141**	**-148**

Poznámky: Celkový přírůstek představuje sumář hodnot přirozeného přírůstku a salda migrace v daném časovém období.
Zdroj: Internetové stránky Českého statistického úřadu https://www.czso.cz/

Z tabulky 4 vyplývá, že **za sledované období bylo město Janské Lázně ztrátové jak z pohledu přirozeného přírůstku** (celkem o 7 osob), tak z pohledu migrace (celkem o 141 obyvatel). Celkem bylo město ve sledovaném období v důsledku přirozeného úbytku i záporného migračního salda ztrátové o 148 obyvatel.

Z pohledu celkového přírůstku je tak město ztrátové především díky nepříznivému vývoji migračního salda. Úbytek obyvatel v důsledku migrace mohl být způsoben hned několika důvody – stěhování za samostatným rodinným bydlením do jiné obce, stěhování do většího města z důvodu větší vybavenosti (např. děti nemusí dojíždět do škol či za koníčky), stěhování za příbuznými, kteří bydlí jinde, stěhování za přítelkyní apod.

Věková struktura obyvatelstva a její předpokládaný vývoj

Věková struktura obyvatelstva vyjadřuje, jak jsou zastoupené určité věkové kategorie obyvatel v rámci nějaké pozorované jednotky, v tomto případě ve městě Janské Lázně. Pro hodnocení byly použity následující věkové kategorie:

1) 0-14 let – předproduktivní věk
2) 15-64 let – produktivní věk
3) 65 a více let – poproduktivní věk

Struktura obyvatelstva byla sledována v letech 2001, 2011 a 2019 (graf 4).

Graf 4: Věková struktura obyvatelstva ve městě Janské Lázně v období 2001-2019 (v %)

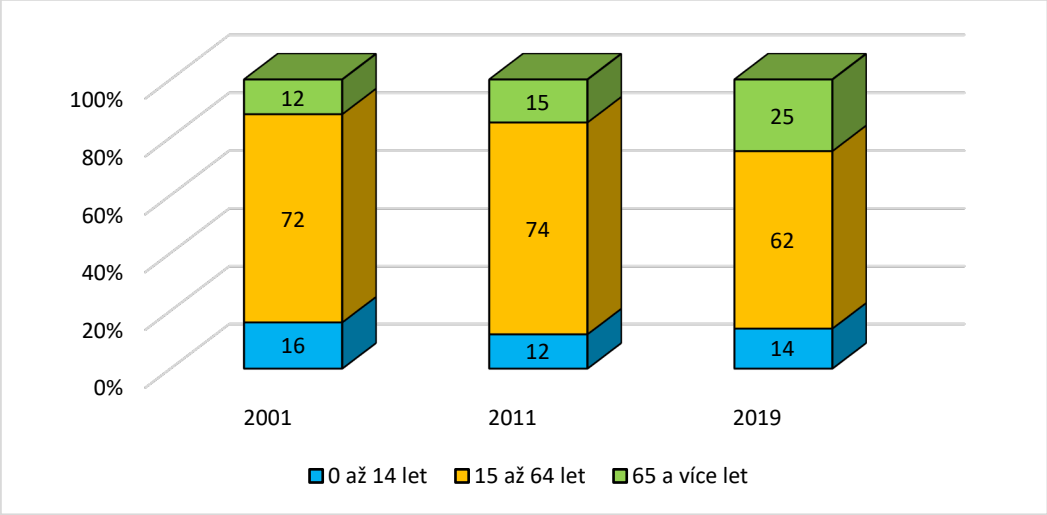

Zdroje: Sčítání lidu, domů a bytů 2001, https://www.czso.cz/staticke/sldb/sldb2001.nsf/index
Sčítání lidu, domů a bytů 2011, https://www.czso.cz/csu/czso/scitani-lidu-domu-a-bytu
Městská a obecní statistika, https://vdb.czso.cz/mos/

Z grafu 4 vyplývá, že mezi lety 2001 a 2011 došlo k poklesu předproduktivní složky obyvatel, který byl ovšem mezi lety 2011 a 2019 vystřídán drobným nárůstem. Podíl poproduktivní složky populace ve sledovaném období narůstal. Tento nárůst byl způsoben především v důsledku postupného přechodu osob z produktivního do důchodového věku.

Zhodnotit vývoj věkové struktury lze i pomocí indexu stáří[19]. V roce 2001 byl tento index ve městě Janské Lázně 72 %, tj. ve městě převažovala předproduktivní složka populace nad poproduktivní, což bylo pozitivní. Postupem času však dochází k nárůstu tohoto indexu a v roce 2011 byl tento index 126,4 %, v roce 2019 dokonce 180,9 %. Z toho vyplývá, že podíl poproduktivní složky populace stále více převažuje nad předproduktivní složkou a postupně tak přibývá lidí v důchodovém věku. Tento trend je však v této části světa v dnešní době běžný. Do budoucna lze očekávat, že uvedený trend bude pokračovat a lidí v důchodovém věku bude přibývat.

[19] Index stáří je vypočítán jako podíl počtu obyvatel ve věku 65 a více let ku počtu obyvatel ve věku 0-14 let vynásobený stem. Pokud je tento index větší než 100, převažuje v dané obci poproduktivní složka populace. Pokud je menší než 100, převažuje v dané obci naopak předproduktivní populace.

Vzdělanost obyvatelstva

Vzdělanost obyvatelstva ve městě Janské Lázně shrnuje tabulka 5.

Tabulka 5: Vzdělanost obyvatelstva a index vzdělanosti ve městě Janské Lázně v letech 2001 a 2011

Stupeň dokončeného vzdělání	Rok	
	2001	2011
Obyvatelstvo 15 let a starší	767	695
Bez vzdělání	1	1
Základní vzdělání	145	103
Středoškolské včetně vyučení (bez maturity)	277	216
Úplné střední s maturitou	198	204
Vyšší odborné a nástavbové	66	71
Vysokoškolské	59	85
Bez udání vzdělání	21	15
Index vzdělanosti	**57,5**	**76,3**

Zdroje: Sčítání lidu, domů a bytů 2001, https://www.czso.cz/staticke/sldb/sldb2001.nsf/index
Sčítání lidu, domů a bytů 2011, https://www.czso.cz/csu/czso/scitani-lidu-domu-a-bytu

Z této tabulky vyplývá, že ve sledovaném období došlo k poklesu počtu osob, které mají pouze základní vzdělání. Mezi sledovanými lety došlo k vzrůstu počtu obyvatel s vysokoškolským vzděláním, což je pozitivní trend. Vzdělanost obyvatelstva lze hodnotit i pomocí tzv. indexu vzdělanosti[20]. Hodnota indexu se ve sledovaném období zvýšila, což je pozitivní zjištění.

2.1.2.2 Sociální situace

Výskyt národnostních menšin na území města Janské Lázně byl podle dat ze Sčítání lidu, domů a bytů v roce 2011 poměrně významný. V tomto sčítání se k národnostním menšinám přihlásilo celkem 38 osob – z toho 27 osob ke slovenské národnosti (9 mužů, 18 žen), 8 osob k německé národnosti (4 muži, 4 ženy), jedna žena romské národnosti, jeden muž ukrajinské a vietnamské národnosti. Celkem 147 obyvatel (74 mužů, 73 žen) města však národnost neuvedlo, což představovalo přibližně 19 % obyvatel města.

Co se týče soužití obyvatel s národnostními menšinami, dle vyjádření městského úřadu je bezproblémové a nikdy nebyl zaznamenán jakýkoliv problém.

[20] Index vzdělanosti je ukazatel, který je konstruován jako podíl obyvatel se středoškolským a vysokoškolským vzděláním na dospělé populaci vynásobený stem. Při jeho konstrukci je vysokoškolskému stupni dávána vyšší váha ve srovnání se středoškolskou úrovní, konkrétně v této práci je přidělená váha třínásobná. Do středoškolského vzdělání byly zařazeny kategorie úplné střední vzdělání zakončené maturitní zkouškou, nástavbové studium zakončené maturitní zkouškou a vyšší odborné vzdělání.

Sociálně patologické jevy

Za sociálně patologické jevy jsou označovány takové jevy, které jsou považovány za nežádoucí, jelikož porušují sociální, morální či právní normy společnosti. Jmenovat lze např. kriminalitu, vandalismus, alkoholismus, toxikomanii, domácí násilí atd. Tyto jevy jsou však obtížně měřitelné. Dle vyjádření městského úřadu nelze v obci hovořit o častých sociálně patologických jevech, neboť tyto jevy nevybočují z určitého normálu, a to jak v případě kriminality, toxikomanie či vandalismu.

Sociálně slabé a sociálně znevýhodněné skupiny obyvatel

Za sociálně slabé obyvatele lze považovat např. ty osoby, které nedisponují dostatečným příjmem peněz, což může vést k půjčkám, postupnému zadlužování a následně k exekuci. Za sociálně znevýhodněné skupiny obyvatel lze uvést např. osoby s tělesným či duševním postižením, matky s dětmi bez přístřeší apod.

Výskyt sociálně slabých či sociálně znevýhodněných obyvatel je velmi obtížně měřitelný. Zjistit lze ale např. to, která fyzická či právnická osoba ve městě je v platební neschopnosti neboli v insolvenci[21]. K 11. 8. 2020 bylo na území města v insolvenčním rejstříku evidováno celkem 11 aktivních subjektů.

Na základě informací z městského úřadu v Janských Lázních žije ve městě procentuálně více tělesně postižených osob nežli někde jinde. V lázních se jedná přibližně o 400 dospělých osob a 350 dětí. Dále se jedná o přibližně 80 žáků, kteří navštěvují Obchodní akademii, odbornou školu a praktickou školu Olgy Havlové zaměřenou na tělesně postižené žáky. Nějaké procento osob, které jsou v lázních, zůstává ve městě trvale žít. Dále ve městě žije jedna nevidomá osoba.

2.1.2.3 Život ve městě

Sociálním životem ve městě je myšlena existence a činnost různých zájmových sdružení občanů na území města. Díky různým zájmovým spolkům se mohou ve městě utvářet jak vzájemné vztahy mezi občany, tak vztahy občanů vůči městu, díky čemuž vzniká určitý pocit sounáležitosti s danou komunitou. Spolkovou činností je pozitivně ovlivněn rozvoj města a aktivita daných spolků a obyvatel může ve městě napomoci k naplňování rozvojových plánů.

Na území města Janské Lázně existuje a má sídlo řada zájmových spolků a sdružení s různorodou tématikou své činnosti. Přehled a bližší informace o nich shrnuje tabulka 6.

[21] Blíže viz Internetové stránky Insolvenčního rejstříku https://isir.justice.cz/

Tabulka 6: Registrované zájmové spolky a sdružení mající sídlo ve městě Janské Lázně

Název spolku	Převažující druh činnosti	Sídlo	Rok vzniku	IČ	Webové stránky
AKTIV STYL, o.s.	činnosti organizací dětí a mládeže	Na Sluneční Stráni 245 542 25 Janské Lázně	2008	22733116	nemají
Alpinistický klub lyžařů Východních Krkonoš	závodní skialpinismus, horolezectví	Na Sluneční Stráni 257 542 25 Janské Lázně	2004	26658933	http://skimo.cz/
Bez handicapu, o.s.	činnosti organizací na ochranu a zlepšení postavení etnických, menšinových a jiných speciálních skupin	Černohorská 85 542 25 Janské Lázně	2010	22872833	nemají
Centrum handicapovaných lyžařů, z.s.	lyžování těžce tělesně postižených	Lesní 321 542 25 Janské Lázně	2001	26533782	http://www.monoski.info/
MOTO klub Janské Lázně, z.s.	rekreační a zájmová činnost (motoristický sport)	Lesní 297 542 25 Janské Lázně	2018	07182007	nemají
Oliver Snowboard Team Janské Lázně	lyžování, skoky na lyžích a snowboarding	Zvonečková 164 542 25 Janské Lázně	2001	26548941	nemají
Proškolák, z. s.	uspokojování potřeb a zájmů žáků a zaměstnanců Obchodní akademie, odborné školy a praktické školy Olgy Havlové	Obchodní 282 542 25 Janské Lázně	2016	05217041	https://www.oajl.cz/proskolak/
Rendezvous Ski Races 1925-2025, o.s.	činnosti organizací na podporu rekreační a zájmové činnosti	Lázeňská 41 542 25 Janské Lázně	2011	22760695	nemají
SH ČMS - Sbor dobrovolných hasičů Janské Lázně	činnosti v oblasti protipožární ochrany	Černohorská 85 542 25 Janské Lázně	1970 nebo dříve	66823668	nemají
SK HS Janské Lázně z.s.	prosazování společných zájmů	Černohorská 265 542 25 Janské Lázně	2001	26528436	nemají
SPOLEČNĚ PRO RADOST, z. s.	prosazování společných zájmů	Lesní 242 542 25 Janské Lázně	2013	01744844	nemají
Sportovní club Obchodní akademie Janské Lázně, z.s.	provozování sportovních zařízení	Obchodní 282 542 25 Janské Lázně	2001	26518813	nemají
Sportovní klub Janské Lázně, z.s.	sportovní činnost (fotbal, lyžování, stolní tenis, volejbal, power box, horolezectví)	Sportovní 325 542 25 Janské Lázně	1996	64201333	http://www.skjanskelazne.cz/
Zlatá vyhlídka, z.s.	prosazování společných zájmů	Janská 217 542 25 Janské Lázně	2007	22670360	nemají

Zdroje: Administrativní registr ekonomických subjektů (ARES) https://wwwinfo.mfcr.cz/ares/ares_es.html.cz
Internetové stránky daných spolků

Z tabulky 6 vyplývá, že řada zájmových spolků vyvíjí činnost na území města již přes patnáct let. Nejmladším zájmovým spolkem, který byl založen ve městě v roce 2018, je spolek „MOTO klub Janské Lázně, z.s.“, jehož náplní činnosti je především motoristický sport.

Z pohledu druhu činnosti ve městě nejvíce zájmových spolků vyvíjí činnost, která je zaměřena či má úzkou spojitost se sportem či s prosazováním společných zájmů v různorodé tématice (např. ochrana a podpora menšin, podpora rozhledny na Zlaté vyhlídce aj.).

Opomenout nelze ani činnost dalších spolků, např. Sboru dobrovolných hasičů, Proškolák, z. s. apod.

Vyjma převažujícího druhu činnosti řada spolků vyvíjí i jiné činnosti, např. pořádá v průběhu roku akce s různorodou tematikou, pomáhá s organizací a zabezpečením některých akcí apod.

Akce a události pořádané ve městě

Ve městě je každoročně pořádána řada akcí a událostí. Výběr akcí, které byly ve městě v průběhu roku 2019 či 2020 pořádány včetně uvedení základních informací k nim, podává tabulka 7.

Tabulka 7: Výběr z akcí a událostí pořádaných ve městě Janské Lázně

Název akce	Termín konání v roce 2019 či v roce 2020	Pořadatel
Reprezentační lázeňský ples	15. 2. 2019 (2020: zrušeno)	Státní léčebné lázně Janské Lázně, státní podnik Město Janské Lázně
Sportovní ples	mělo se konat 21. 3. 2020 – zrušeno	Sportovní klub Janské Lázně, z.s.-lyžařský oddíl
Zahájení lázeňské sezóny	1. 6. 2019 (2020: zrušeno)	Státní léčebné lázně Janské Lázně, státní podnik
Promenádní koncerty	každou neděli v měsíci červenec a srpen	Město Janské Lázně
Letní víkendové akce	víkendy v měsíci červenec a srpen	Státní léčebné lázně Janské Lázně, státní podnik
Krkonošská 70MTB	5. 9. 2020	Sportovní klub Janské Lázně, z.s.-lyžařský oddíl
Putovní pohár města Janské Lázně	18.-19. 9. 2020	Sportovní klub Janské Lázně, z.s.-lyžařský oddíl
Rozsvícení vánočního stromu a živý betlém	01. 12. 2019	Státní léčebné lázně Janské Lázně, státní podnik

Poznámka: Akce, u kterých je napsáno, že v roce 2020 byly zrušeny, tak byly zrušeny z důvodu koronavirové krize.
Zdroj: Internetové stránky města Janské Lázně https://janske-lazne.cz/

Uvedený výčet akcí v tabulce 7 není konečný a ve městě proběhla i řada dalších akcí, např. Kulinářský den, Adventní trhy, cestopisné přednášky apod. Opomenout samozřejmě nelze ani promítání filmů v kině Vlast.

Co se týče akcí pořádaných v roce 2020, řada z nich musela být zrušena z důvodu koronavirové krize.

Možnosti trávení volného času

Možností, jak trávit volný čas, je celá řada. Město Janské Lázně disponuje **atraktivním přírodním krkonošským prostředím na úpatí Černé hory**, které může být cílem řady pěších turistů, cyklistů či v zimním období běžkařů.

Na území města lze obdivovat **řadu kulturních zajímavostí**. Jmenovat lze **secesní lázeňskou kolonádu** (obrázek 5)**, řadu lázeňských domů, kostel sv. Jana Křtitele**, **Evangelický kostel**. V části budovy místní sokolovny je umístěna **stálá expozice, která se věnuje historii lázeňství**. Pro milovníky četby je v pondělní a čtvrteční odpoledne k dispozici **místní knihovna**. Volný čas lze trávit i návštěvou **kina Vlast**, kde jsou promítány několikrát do týdne filmové novinky a zároveň se zde konají i nárazově jiné akce (např. cestopisné přednášky). Blíže je o kulturní vybavenosti města pojednáno v kap. 2.1.5.5 Kultura a v kap. 2.1.3.3 Cestovní ruch – Atraktivity cestovního ruchu.

Obrázek 5: Secesní lázeňská kolonáda – stav k červenci 2020

Zdroj: vlastní průzkum

Volný čas lze trávit i **navštěvováním akcí a událostí s různorodou tématikou** (viz tato kapitola a „Akce a události pořádané ve městě“).

Další možností, jak trávit volný čas, je návštěva **Stezky korunami stromů** či návštěva **rozhleden – Zlaté vyhlídky či rozhledny na Černé hoře**.

Další možnou volnočasovou aktivitou jsou **sportovní aktivity**. Obyvatelé i návštěvníci mohou bezplatně v určitých hodinách využít **víceúčelové venkovní hřiště** nacházející se severně od budov školy, v zimním období je možné v případě dobrých sněhových podmínek vyrazit na **běžky**. Ve městě se dále nachází **fotbalové hřiště**. Co se týče zpoplatněných aktivit, lze jmenovat návštěvu **lanového parku**, **využití zázemí lázeňského areálu** (využití aquacentra, tělocvičny apod.) či v zimním období **infrastrukturu a vybavenost pro potřeby sjezdového lyžování**. Blíže je o sportovní vybavenosti města pojednáno v kapitole 2.1.5.6 Sport a tělovýchova.

Volný čas lze trávit i v **místních restauracích**. Lidé si zde můžou popovídat, sdělit své zážitky apod. Náplní volného času může být i **pobyt s dětmi na dětských hřištích.**

Volný čas lze též trávit i **nakupováním v místních obchodech** či **procházkou po městě** apod.

Informovanost občanů a její kvalita

Aktuální informace jsou v dnešní době velmi významné. Bez informací se obejde jen málokdo. Poskytovat informace z Městského úřadu občanům lze několika způsoby.

První možností je místní rozhlas. **Informování prostřednictvím rozhlasu není ve městě k dispozici**.

Druhou možností jsou **výlepové plochy**. Těch se **na území města** nachází **několik**. Jmenovat lze např. výlepovou plochu v Rekreační ulici nedaleko hotelu Lesní dům či výlepové plochy na náměstí Svobody nedaleko Prameníku.

Další možností je **tištěný místní zpravodaj**. Město Janské Lázně vydává **každý měsíc janskolázeňské noviny Fontána**. Zpravodaj si místní obyvatelé či návštěvníci mohou vyzvednout na několika místech, kam je distribuován.

Internet představuje další variantu, jak informovat. **Město Janské Lázně má své internetové stránky**, na kterých mohou občané a další subjekty zjistit různorodé informace týkající se města[22]. Informace lze získat např. i skrze sociální síť Facebook, kde má město založen profil „Město Janské Lázně“, prostřednictvím kterého podává informace týkající se dění ve městě.

Informovat lze i prostřednictvím **emailu** či formou **krátkých textových zpráv**. **Občané či subjekty mají možnost** se na internetových stránkách města **přihlásit k odběru novinek a aktualit prostřednictvím mobilního informačního systému MOBISYS**[23]. Zájemci o informace si mohou vybrat způsob informování, který jim vyhovuje – buď pouze emailem či pouze formou krátkých textových zpráv SMS či obojím způsobem.

Informovat lze i prostřednictvím **kabelové televize**. Ta **ve městě není vybudována**.

[22] Blíže viz: Internetové stránky města Janské Lázně https://janske-lazne.cz/
[23] Viz: https://janske-lazne.cz/cs/urad/mobisys/

2.1.3 Hospodářství

2.1.3.1 Ekonomická situace

Charakter hospodářství a charakteristika klíčových subjektů

Charakter hospodářství je již od prvních zmínek o obci spjatý s **lázeňstvím**. Podle legendy, kterou sepsal trutnovský kronikář Šimon Hüttel, byly léčivé termální prameny objeveny 6. května roku 1006 zbrojnošem Albrechta z Trautenbergu, Janem Hokovým, při průzkumu pohraničních lesů v okolí Černé hory. Této legendě věří i samotní obyvatelé Janských Lázní, což potvrzují oslavy (2006) tisícého výročí objevení janskolázeňského pramene. První zmínky o používání termální vody ke koupelím jsou až ze čtrnáctého století, kdy majitel panství Zilvar ze Silbersteinu zde nechal zřídit primitivní lázeňské zařízení pro potřeby svého rodu. Byla to dřevěná budova vystavěná nad pramenem. Roku 1485 byla u pramene postavena budova k ubytování.

V současné době probíhá velký stavební rozvoj města. Janské Lázně léčebně zaměřené převážně na nemoci pohybového ústrojí ale nejsou pouze **lázeňským střediskem**. Jsou také **významným centrem sportovním** a **rekreačním**. Je zde možno provozovat řadu letních i zimních sportovních aktivit s možností návštěvy turisticky unikátních míst v nedalekém okolí.

Z výše zmíněného je tedy patrné, že se město Janské Lázně v oblasti hospodářství zaměřuje především na cestovní ruch, a to jak na lázeňský, tak na sportovní, rekreační či turistický[24].

Následující tabulka 8 shrnuje nejvýznamnější firmy z pohledu počtu zaměstnanců, které mají sídlo na území města Janské Lázně.

Na úvod je však nutné zmínit nejvýznamnějšího zaměstnavatele ve městě, který není firmou, ale státním podnikem. Jedná se o **Státní léčebné lázně Janské Lázně, státní podnik**, které spadají do velikostní kategorie 250 - 499 zaměstnanců.

Tabulka 8: Podnikatelské subjekty zaměstnávající 6 a více zaměstnanců a mající sídlo na území města Janské Lázně (k září 2020)

Název firmy	Hlavní předmět činnosti	Adresa	IČ	Počet zaměstnanců	Internetové stránky
MEGA PLUS s.r.o.	provoz sportovních zařízení	Černohorská 265, 542 25 Janské Lázně	64793281	50 - 99 zaměstnanců	https://skiresort.cz/
STEZKA KORUNAMI STROMŮ KRKONOŠE s.r.o.	provoz stezky korunami stromů a doprovodné služby	Krkonošská č. ev. 350 542 25 Janské Lázně	04448618	20 - 24 zaměstnanců	https://www.stezkakrkonose.cz/
SKIRESORT GASTRO s.r.o.	stravovací služby	Černohorská 265 542 25 Janské Lázně	28795504	10 - 19 zaměstnanců	https://skiresort.cz/
SkiResort Live s.r.o.	provoz sportovních zařízení	Černohorská 265 542 25 Janské Lázně	49811428	10 - 19 zaměstnanců	https://skiresort.cz/
SKIRESORT HOTELS s.r.o.	ubytovací služby	Černohorská 265 542 25 Janské Lázně	62062433	6 - 9 zaměstnanců	https://skiresort.cz/
SnedarRest s.r.o.	stravovací a ubytovací služby	Černohorská 343 542 25 Janské Lázně	05791391	6 - 9 zaměstnanců	nemají

Zdroje: ARES https://wwwinfo.mfcr.cz/ares/ares_es.html.cz
Internetové stránky jednotlivých podnikatelských subjektů

[24] Zdroj: Internetové stránky města Janské Lázně: https://janske-lazne.cz/cs/mesto/historie/

Největší firmou z pohledu počtu zaměstnanců je **MEGA PLUS s.r.o.**, která v současné době zaměstnává v rozmezí 50 až 99 zaměstnanců. Z dalších firem, které zaměstnávají více než 6 zaměstnanců, lze jmenovat **STEZKU KORUNAMI STROMŮ KRKONOŠE s.r.o.**, dále různé organizace spojené se SkiResortem - ČERNÁ HORA – PEC.

Výčet firem uvedených v tabulce 8 a majících sídlo na území města není konečný. Ve městě působí i řada dalších, počtem zaměstnanců menších, firem či v případě některých nebyla velikostní kategorie zaměstnanců uvedena.

Z pohledu počtu zaměstnanců jsou významné i některé další nepodnikatelské subjekty. Jmenovat lze příspěvkovou organizaci **Základní školu a Mateřskou školu Janské Lázně** či samotný **Městský úřad**.

Na území města Janské Lázně je evidován jeden tzv. „brownfield“, který je veden v národní databázi brownfieldů. Konkrétně se jedná o **objekt bývalých záchodků na náměstí** [25].

Podnikatelská aktivita a struktura podnikatelských subjektů

Na území města Janské Lázně bylo k 31. 12. 2019 registrováno celkem 288 podnikatelských subjektů. Podnikatelských subjektů, u kterých byla zjištěna aktivita, bylo k 31. 12. 2019 celkem 174. Následující graf 5 znázorňuje podle procentuálního zastoupení strukturu podnikatelských subjektů na území města Janské Lázně, a to jednak z pohledu všech registrovaných podniků, tak z pohledu podniků, u kterých byla zjištěna aktivita.

Graf 5: Struktura podnikatelských subjektů ve městě Janské Lázně k 31. 12. 2019 (v %)

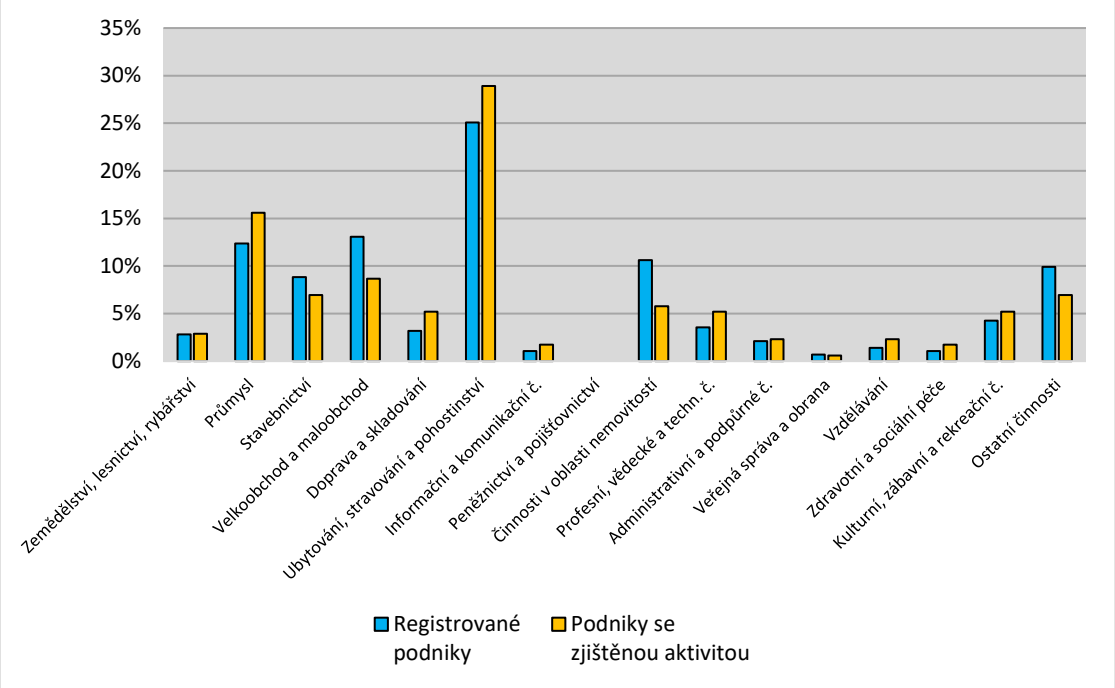

Zdroj: Městská a obecní statistika https://vdb.czso.cz/mos/

[25] Brownfield definujeme jako nemovitost (pozemek, objekt, areál), která je nedostatečně využívána, zanedbána a případně i kontaminována, nelze ji efektivně využívat, aniž by proběhl proces její regenerace. Vzniká jako pozůstatek průmyslové, zemědělské, rezidenční, vojenské či jiné aktivity (zdroj a blíže viz Národní databáze brownfieldů http://www.brownfieldy.eu/).

Z tohoto grafu vyplývá, že největší množství podnikatelských subjektů mělo registrováno jako svoji profesi ubytování, stravování a pohostinství (25 %). Následoval velkoobchod a maloobchod (13 %) a průmysl (12 %). V případě subjektů, u kterých byla zjištěna aktivita, byla situace podobná. Největší množství podniků se aktivně věnovalo ubytování, stravování a pohostinství (29 %), průmyslu (16 %) a velkoobchodu a maloobchodu (9 %).

Na druhé straně žádný z podnikatelských subjektů neměl registrovánu jako svoji profesi či aktivně nevyvíjel činnost v oblasti peněžnictví a pojišťovnictví a menší zastoupení než 1 % měla činnost v oblasti veřejné správy a obrany.

Graf 6 znázorňuje strukturu podnikatelských subjektů podle právní formy, opět z pohledu všech registrovaných podniků, tak z pohledu podniků, u kterých byla zjištěna aktivita.

Graf 6: Struktura podnikatelských subjektů podle právní formy ve městě Janské Lázně k 31. 12. 2019 (v %)

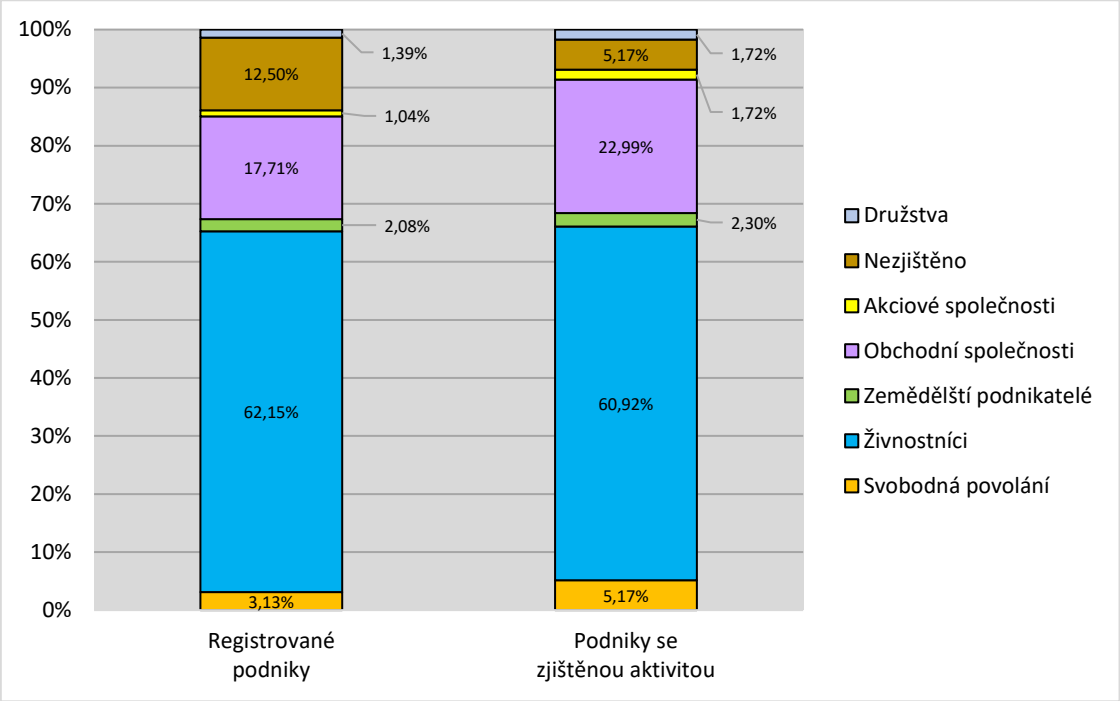

Zdroj: Městská a obecní statistika https://vdb.czso.cz/mos/

Z tohoto grafu vyplývá, že ve městě dominují osoby podnikající podle živnostenského zákona neboli živnostníci. Co se týče dalších forem, následují obchodní společnosti, svobodná povolání[26] a zemědělští podnikatelé. Přibližně u 12,5 % subjektů se nepodařilo podnikatelskou aktivitu zjistit.

K 31. 12. 2019 bylo ve městě Janské Lázně evidováno celkem 176 živnostníků. K tomuto datu tak připadalo okolo 25 živnostníků na každých 100 obyvatel. Na základě tohoto zjištění by bylo možné konstatovat, že přibližně každý čtvrtý obyvatel Janských Lázní aktivně podniká. Skutečnost však může být poněkud odlišná, neboť uvedený oficiální počet živnostníků jednak obsahuje i živnostníky, kteří svou činnost přerušili, a zároveň obsahuje i živnostníky, kteří již nepodnikají a pouze svou činnost

[26] Fyzické osoby podnikající dle jiných zákonů než živnostenského a zákona o zemědělství.

oficiálně neukončili. Pokud bychom vzali v potaz počet živnostníků, u kterých byla zjištěna aktivita (106 osob), připadalo by na každých 100 obyvatel pouze přibližně 15 živnostníků.

Úroveň spolupráce město-místní podnikatelské subjekty je z pohledu města vnímána následovně: se společností MEGA PLUS s.r.o. a se Státními léčebnými lázněmi Janské Lázně je spolupráce na dobré úrovni, se STEZKOU KORUNAMI STROMŮ KRKONOŠE s.r.o. je průměrná, se subjekty podnikajícími v oblasti ubytování je podprůměrná.

Volné plochy vhodné k podnikání nejsou ve městě k dispozici téměř žádné.

Poskytované komerční služby

Na území města Janské Lázně je poměrně velké množství poskytovaných komerčních služeb. Jedná se především o **celou řadu stravovacích a ubytovacích kapacit** (podrobněji viz kapitola 2.1.3.3 Cestovní ruch).

Město Janské Lázně má v současné době dobrou základní komerční občanskou vybavenost. Obyvatelům i návštěvníkům je k dispozici **jedna prodejna se smíšeným zbožím**, která je otevřena sedm dní v týdnu. Dále se ve městě nachází **pobočka pošty, kavárny a cukrárny, trafiky.** Opomenout nelze ani **půjčovny zimního i letního vybavení**.

Opomenout nelze ani **existenci řady bankomatů**. Dále je ve městě k dispozici např. **kadeřnictví** apod.

2.1.3.2 Trh práce

Ekonomická aktivita obyvatelstva

Z informací ze sčítání lidu, domů a bytů z roku 2011 vyplynulo, že k tomuto roku bylo ve městě Janské Lázně celkem 428 ekonomicky aktivních obyvatel (EAO), což představovalo 46,7 % obyvatelstva. Z EAO bylo 230 mužů a 198 žen. U 31 osob se nepodařilo ekonomickou aktivitu zjistit (u 16 mužů a 15 žen). Zbývající část obyvatel je ekonomicky neaktivní, kam se řadí např. nepracující lidé v důchodovém věku, žáci, studenti apod.

Počet EAO se od roku 2001 (482 osob) do roku 2011 (428 osob) snížil o 54 osob, což představuje pokles více než 11 %. Hlavní příčinou je pokles celkového počtu obyvatel, který byl ještě markantnější (o 131 osob), z čehož vyplývá, že se poměr EAO ku počtu obyvatel drobně zvýšil. Dále se na poklesu počtu EAO projevil i fakt, že řada lidí odešla do poproduktivního věku. Informace týkající se ekonomické aktivity obyvatelstva v Janských Lázních demonstruje následující tabulka 9.

Tabulka 9: Ekonomická aktivita obyvatelstva v Janských Lázních v letech 2001 a 2011 (v %)

Ekonomická aktivita			2001	2011
Obyvatelstvo celkem			100,00 %	100,00 %
Ekonomicky aktivní celkem			**58,4 %**	**54,5 %**
v tom	Zaměstnaní		50,4 %	49,9 %
	z toho	Pracující důchodci	2,6 %	4,0 %
		Ženy na mateřské dovolené	1,5 %	0,3 %
	Nezaměstnaní		4,0 %	4,6 %
Ekonomicky neaktivní celkem			**39,7 %**	**41,6 %**
z toho	Nepracující důchodci		20,6 %	20,5 %
	Žáci, studenti, učni		19,1 %	14,4 %
Osoby s nezjištěnou ekonomickou aktivitou			**1,9 %**	**3,9 %**

Zdroje: Sčítání lidu, domů a bytů 2001, https://www.czso.cz/staticke/sldb/sldb2001.nsf/index
Sčítání lidu, domů a bytů 2011, https://www.czso.cz/csu/czso/scitani-lidu-domu-a-bytu

Míra registrované nezaměstnanosti

Míra registrované nezaměstnanosti vyjadřuje procentuálně poměr počtu nezaměstnaných k celkovému počtu EAO[27]. Tento ukazatel de facto vyjadřuje nabídku pracovní síly ve městě Janské Lázně, ale i v jeho okolí. Výše míry registrované nezaměstnanosti závisí na aktuální situaci a dění na trhu práce jak ve městě, tak v celém regionu. Míru registrované nezaměstnanosti ve městě Janské Lázně zachycuje graf 7. V našem případě je sledováno období od roku 2014 do roku 2018. Sledována je průměrná hodnota míry registrované nezaměstnanosti v daném roce a také hodnota v měsíci leden a červenec k příslušnému roku. Předpoklad je takový, že v zimním období nebude ukazatel tolik ovlivněn sezonními pracemi.

Graf 7: Míra registrované nezaměstnanosti ve městě Janské Lázně v období 2014-2018

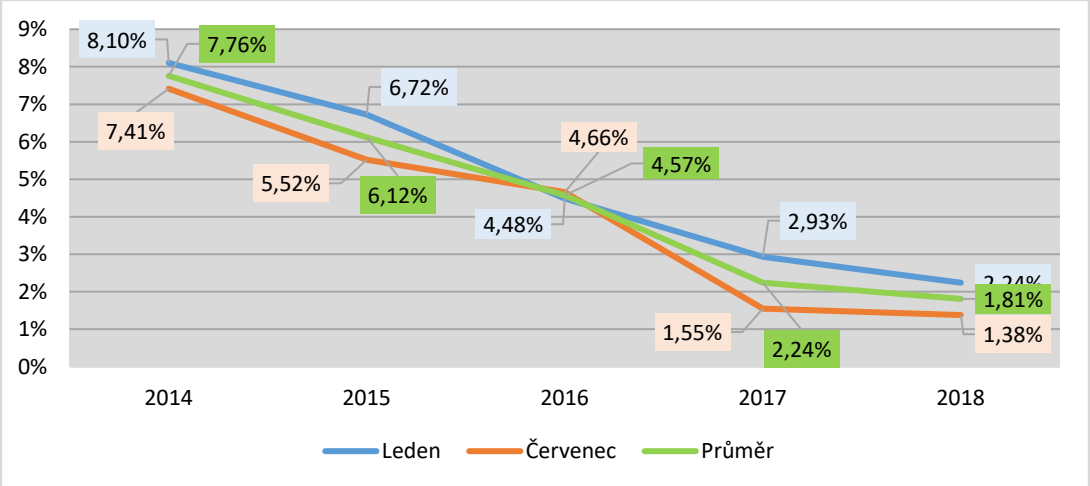

Zdroj: Integrovaný portál Ministerstva práce a sociálních věcí https://portal.mpsv.cz

[27] Od ledna 2013 se míra registrované nezaměstnanosti měří ukazatelem *„Podíl nezaměstnaných osob“* který vyjadřuje podíl dosažitelných uchazečů o zaměstnání ve věku 15 – 64 let ze všech obyvatel ve stejném věku. (Integrovaný portál Ministerstva práce a sociálních věcí https://www.mpsv.cz/)

Z grafu 7 je dobře patrné, že míra registrované nezaměstnanosti ve sledovaném období v Janských Lázních v čase konstantně klesala. To bylo dáno především vývojem ekonomické situace v celé Evropské Unii. Z hodnoty 7,76 % se průměrná míra registrované nezaměstnanosti dostala na hodnotu 1,81 %. Tento pokles je dán dobrým vývojem ekonomiky celé České republiky, v jejímž rámci typicky klesá i míra nezaměstnanosti.

Co se týče vlivu sezónních prací, ten ve městě Janské Lázně není tak markantní jako u jiných obcí, kde je obrovský rozdíl mezi létem a zimou, kvůli letním sezónním pracím, například sběru ovoce. V Janských Lázních je totiž během zimních měsíců rozvinut zimní cestovní ruch zaměřený především na zimní sporty (lyžování, snowboard aj.).

Graf 8: Porovnání registrované míry nezaměstnanosti za územní jednotky město Janské Lázně, okres Trutnov a Královéhradecký kraj v období 2014-2018

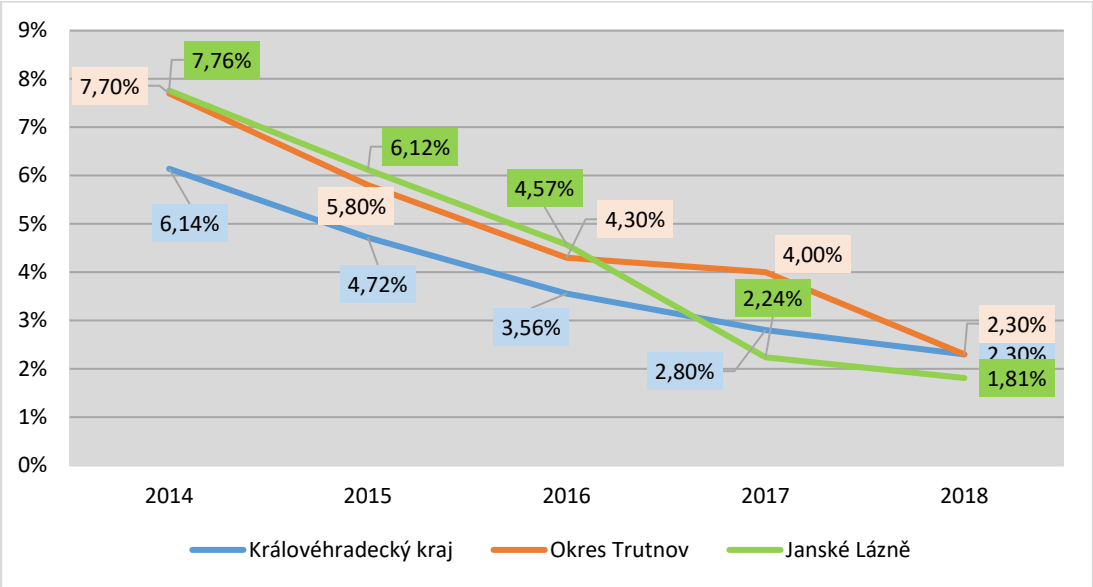

Zdroj: Integrovaný portál Ministerstva práce a sociálních věcí https://www.mpsv.cz/

Při porovnání hodnot registrované míry nezaměstnanosti za územní jednotky města Janské Lázně, okresu Trutnov a Královéhradeckého kraje (graf 8) lze pozorovat relativně konstantní vývoj. Tento vývoj má vztah k ekonomické situaci celé České republiky, popřípadě situaci větších správních celků. Je však dobře patrné, že až do roku 2016 měl Královehradecký kraj jako celek relativně nižší procentuální míru registrované nezaměstnanosti než okres Trutnov jako celek či město Janské Lázně. Od roku 2017 má město Janské Lázně nepatrně nižší hodnoty registrované míry nezaměstnanosti než Královéhradecký kraj jako celek. V porovnání s okresem Trutnov měly Janské Lázně až do roku 2016 míru registrované nezaměstnanosti podobnou jako okres Trutnov jako celek. V posledních dvou sledovaných letech mělo město Janské Lázně hodnotu registrované míry nezaměstnanosti nižší než okres Trutnov jako celek.

V roce 2020 (období tvorby tohoto strategického dokumentu) došlo k vypuknutí celosvětové pandemie nemoci Covid-19. Data z tohoto období sice ke dni tvorby strategického dokumentu nejsou známa, dle ekonomických predikcí je však patrné, že se zvýší míra registrované nezaměstnanosti a zároveň se přibrzdí celý ekonomický cyklus.

Vyjížďka do zaměstnání

Vyjížďka do zaměstnání představuje procento EAO, kteří vyjíždějí za prací z dané obce. Tabulka 10 obsahuje informace týkající se vyjížďky do zaměstnání z města Janské Lázně.

Tabulka 10: Vyjížďka do zaměstnání ve městě Janské Lázně v letech 2001 a 2011

Rok	2001	2011
Počet EAO celkem	482	428
Počet EAO vyjíždějících do zaměstnání mimo území města	112	51
z toho		
Vyjíždějící EAO v rámci okresu	88	33
Vyjíždějící EAO do zaměstnání mimo území města (v %)	23	12
Vyjíždějící EAO v rámci okresu (v %)	79	65

Zdroje: Sčítání lidu, domů a bytů 2001, https://www.czso.cz/staticke/sldb/sldb2001.nsf/index
Sčítání lidu, domů a bytů 2011, https://www.czso.cz/csu/czso/scitani-lidu-domu-a-bytu

Z tabulky 10 vyplývá, že **mezi lety 2001 a 2011 poměrně výrazně klesl podíl EAO, kteří vyjíždějí za prací mimo území města**.

Mezi lety 2001 a 2011 klesl podíl EAO vyjíždějících do zaměstnání v rámci okresu. Z toho vyplývá, že mezi těmito lety **vzrostl podíl osob, kteří za prací vyjíždějí mimo území okresu Trutnov.** Přesto i tak naprostá většina EAO, kteří vyjíždějí do zaměstnání mimo území města, byla zaměstnána v území okresu Trutnov.

2.1.3.3 Cestovní ruch

Atraktivity cestovního ruchu

Cestovní ruch je v Janských Lázních velmi rozvinutý. Co se týče přírodních podmínek, město Janské Lázně patří do ochranného pásma Krkonošského národního parku (KRNAP). Některé části katastrálního území spadají do III. zóny a vrcholek Černé hory dokonce do II. zóny KRNAP. **Město tak nabízí atraktivní přírodní prostředí**. Z toho důvodu je město Janské Lázně často vyhledávaným místem turistů jak ze zahraničí, tak především z České republiky.

V letních měsících mohou turisté v Janských Lázních vyrazit na turistický či cykloturistický výlet až na samotné vrcholky Krkonoš či navštívit **Stezku korunami stromů**[28]. Na vrcholku Černé hory se nachází **Černohorské rašeliniště**, které je také velice turisticky vyhledávaným místem. **V zimních měsících je město ideálním místem pro lyžaře, snowboardisty, běžkaře i pěší turisty**. V Janských Lázních se nachází **lyžařský areál s několika sjezdovkami**[29] a je jedním z nejvyhledávanějších míst v Krkonoších.

[28] Stezka korunami stromů se nachází nedaleko Hoffmanových bud. Stezka se vypíná do 45 metrů výšky a je z ní možné shlédnout nádhernou Krkonošskou přírodu. U stezky nejde pouze o výhled, ale i o ponaučení, které návštěvníkům 1 500 metrů dlouhý okruh nabízí. Zdroj a blíže viz: Internetové stránky Stezky korunami stromů https://www.stezkakrkonose.cz/

[29] V areálu na Černé hoře je 9 vleků a 3 lanovky, z čehož je jedna kabinková. Ta lze využít i v letních měsících pro usnadnění cesty na hřebeny Krkonoš. Dále se v tomto areálu nachází také běžecké tratě (55 km) a sáňkařská dráha. Celý tento areál je součástí společnosti Mega PLUS s.r.o., která provozuje SkiResort Černá Hora-PEC, do

Janské Lázně jsou, jak už název města napovídá, nejenom rájem lyžařů a snowboardistů, ale jsou také **světoznámým lázeňským městem**, kde se za pomoci přírodních léčivých zdrojů a moderních rehabilitačních metod léčí onemocnění svalová, nervová, respirační, metabolická a ortopedická[30].

Mimo sportovní a lázeňské vyžití mohou návštěvníci Janských Lázní navštívit také řadu **kulturně historických památek**. Následuje výčet těch nejzásadnějších[31]:

- **Kolonáda** – secesní kolonáda z roku 1904
- **Socha Krakonoše** – pískovcová socha z roku 1906
- **Venkovní galerie** – dobové fotografie na Horní promenádě demonstrují podobu města od 19. století do současnosti
- **Starostův pramen** – v Rudolfově údolí nedaleko léčebny Vesna
- **Skokanský můstek** – pamětní cedule připomínající skokanský můstek postavený roku 1924
- **Českoněmecká glorietta** – altán, u kterého je Kříž smíření
- **Venkovní škola** – venkovní učebna s interaktivními tabulemi
- **Obrazy z dějin Janských Lázní** – ilustrovaná šestimetrová časová osa, umístěná v parčíku před Lesním domem
- **Klauzový důl** – jedno z nejkrásnějších a nejromantičtějších míst Krkonoš. Vede k němu půlkilometrová vycházková cesta po břehu Černohorského potoka. Na této trase se také nachází odpočinková místa s vodními hrátkami.
- **Truhla u Harfy** – tajemná truhla odhalující tajemství starých legend**.**

Opomenout nelze ani **kostel sv. Jana Křtitele** (obrázek 6) či **Evangelický kostel.** Prvně jmenovaný byl zbudován v 19. století. Jedná se o novogotickou stavbu a skládá se z obdélné lodi, čtvercového presbytáře s přilehlou sakristií a samostatně přístupnou věží. Druhý jmenovaný byl zbudován také v 19. století, konkrétně v novogotickém slohu[32].

Ve městě je pořádána řada různých kulturních akcí (viz kap. 2.1.2.3 Život ve městě – Akce a události pořádané ve městě).

Z výše uvedených informací je více než zřejmé, že je město Janské Lázně skvělým místem pro cestovní ruch, a to jak pro sportovní či lázeňský, tak pro klasické návštěvníky cestovního ruchu, kteří vyráží za památkami a krásami přírody. Obrovskou výhodou města je jeho umístění, které je v nádherné přírodě Krkonoš.

---

kterého spadá řada lyžařských středisek v Krkonoších. Zdroj a blíže viz: Internetové stránky SkiResortu Černá Hora-PEC https://skiresort.cz/

[30] Zdroj: Internetové stránky Státních léčebných lázní Janské Lázně https://www.janskelazne.com/

[31] Zdroj: Internetové stránky města Janské Lázně https://janske-lazne.cz/cs/pro-navstevniky/stare-dobre-lazenske-cesty/

[32] Zdroj: Internetové stránky encyklopedie Wikipedia https://cs.wikipedia.org/

Obrázek 6: Kostel sv. Jana Křtitele – stav k červenci 2020

Zdroj: vlastní průzkum

Turistická infrastruktura

Aby se cestovní ruch mohl dostatečně rozvíjet, je potřeba mít zajištěnu adekvátní infrastrukturu související s cestovním ruchem. Jedná se především o ubytovací a stravovací kapacity. Přehled ubytovacích kapacit na území města Janské Lázně shrnuje tabulka 11.

Tabulka 11: Ubytovací kapacity ve městě Janské Lázně (k září 2020)

Název ubytovacího zařízení	Adresa	Internetové stránky
APARTMÁNY BOBAS	Lesní 297, 542 25 Janské Lázně	http://www.apartmany-bobas.cz/
APARTMÁNY DUNCAN	Lesní 314, 542 25 Janské Lázně	http://www.penzionykrkonose.cz/
APARTMÁNY NA SLUNEČNÍ STRÁNI	Černohorská 317, 542 25 Janské Lázně	http://apartmany-na-slunecni-strani.janskelazne.cz/
APARTMÁNY U KŘÍŽŮ	Černohorská 308, 542 25 Janské Lázně	http://www.privat308.cz/
HOFFMANOVA BOUDA	Krkonošská 125, 542 25 Janské Lázně	http://www.hoffmanovabouda.cz/
HORSKÁ CHALUPA ADVOKÁTKA	Černohorská 188, 542 25 Janské Lázně	http://www.janky-ubytovani.cz/
HORSKÁ CHALUPA JANSKÉ LÁZNĚ	Černohorská 165, 542 25 Janské Lázně	http://www.ergis.cz/krkonose/index.php?lang=cz&menu=33&navid=113&ID=3080
HORSKÁ CHATA ZELENÉ ÚDOLÍ	Černohorská 60, 542 25 Janské Lázně	http://www.penzionzeleneudoli.cz/
HOTEL ASTORIA	Lázeňská 52, 542 25 Janské Lázně	https://www.hotel-astoria.cz/
HOTEL ČERNÁ BOUDA	Černá hora 171, 542 25 Janské Lázně	http://www.cernabouda.cz/
HOTEL LESNÍ DŮM	Krkonošská 208, 542 25 Janské Lázně	http://www.lesnidum.cz/
HOTEL LUČNÍ DŮM	Luční 122, 542 25 Janské Lázně	https://www.lucnidum.cz/
HOTEL OMNIA	Luční 327, 542 25 Janské Lázně	https://omniahotel.cz/
HOTEL SIRÉNA	Modrokamenná 155, 542 25 Janské Lázně	http://hotel-sirena.janskelazne.cz/cz/hotel-sirena-janske-lazne-23.html
PENZION SMRČINA	Krkonošská 141, 542 25 Janské Lázně	http://www.penzionsmrcina.cz/
HOTEL TERRA	Černohorská 62, 542 25 Janské Lázně	https://www.janskelazne.com/lazensky-hotel-terra/
HOTEL VLADIMÍR	Luční 305, 542 25 Janské Lázně	https://www.janskelazne.cz/cz/hotel-vladimir-janske-lazne-2.html
HOTEL VYHLÍDKA	Černohorská 151, 542 25 Janské Lázně	https://www.vyhlidkahotel.cz/
HOTEL ZÁTIŠÍ	Krkonošská 180, 542 25 Janské Lázně	http://www.hotel-zatisi.cz/
CHALUPY U SMRČINY	Krkonošská 296, 542 25 Janské Lázně	https://www.janskelazne.cz/cz/chalupa-u-smrciny-janske-lazne-68.html
CHATA BETLÉM	Dolní promenáda 7, 542 25 Janské Lázně	https://www.hotelypenziony.cz/penzion-betlem-janske-lazne/
CHATA IDYLA	Zvonečková 112, 542 25 Janské Lázně	https://www.ceskehory.cz/ubytovani/chata-idyla-janske-lazne.html
CHATA JITŘENKA	Lázeňská 46, 542 25 Janské Lázně	http://chatajitrenka.unas.cz/
LUDVÍKOVA BOUDA	Zvonečková 108, 542 25 Janské Lázně	https://www.ludvikovabouda.cz/
CHATA LOVRANA	Zvonečková 106, 542 25 Janské Lázně	https://lovrana.hotel.cz/
CHATA VIKTORKA	Černohorská 119, 542 25 Janské Lázně	https://www.janskelazne.cz/cz/chata-viktorka-janske-lazne-44.html
KÁBRTOVA BOUDA	Janské Lázně 192, 542 25 Janské Lázně	http://www.kabrtovabouda.cz/
LÁZEŇSKÝ HOTEL ZLATÁ KOTVA	Lázeňská 40, 542 25 Janské Lázně	https://www.ceskehory.cz/ubytovani/hotel-zlata-kotva-janske-lazne.html
PENZION ADÉLKA	Černohorská 160, 542 25 Janské Lázně	https://www.penzionadelka.cz/
PENSION BELVEDER	Lesní 82, 542 25 Janské Lázně	http://penzion-villa-belvedere.janske.cz/index.asp
PENSION ASTRID	Lesní 50, 542 25 Janské Lázně	http://www.astridjanskelazne.cz/
PENSION HAINIŠ	Zvonečková 111, 542 25 Janské Lázně	http://www.nahorach.kvalitne.cz/
PENSION HORSKÝ DVŮR	Modrokamenná 204, 542 25 Janské Lázně	http://www.janskelazne-ubytovani.cz/
PENSION JANKA	Lázeňská 331, 542 25 Janské Lázně	http://www.janske.cz/index.asp?menu=3&record=3919
PENSION KAMÍNEK	Krkonošská 67, 542 25 Janské Lázně	http://penzionkaminek.cz/
PENSION LINDA	Lyžařská 263, 542 25 Janské Lázně	http://www.penzionlinda.cz/
PENSION MARIANUM	Horní promenáda 89, 542 25 Janské Lázně	http://www.marianum.cz/
PENSION SMRČINA	Krkonošská 141, 542 25 Janské Lázně	http://www.penzionsmrcina.cz/
PENZION MARTIN	Sportovní 205, 542 25 Janské Lázně	https://www.penzionmartin.cz/
PENSION MERLIN	Krkonošská 105, 542 25 Janské Lázně	http://ubytovanimerlin.cz/
PENSION PROTĚŽ	Lyžařská 20, 542 25 Janské Lázně	https://protez-krkonose.penzion.cz/
PENSION SOLA FIDE	Černohorská 14, 542 25 Janské Lázně	http://solafide.cz/

Název ubytovacího zařízení	Adresa	Internetové stránky
PENSION U DVOŘÁKŮ	Lesní 303, 542 25 Janské Lázně	https://www.ceskehory.cz/ubytovani/u-dvoraku-janske-lazne.html
UBYTOVÁNÍ U HRADECKÝCH	Lyžařská 287, 542 25 Janské Lázně	http://www.penzion-janskelazne.cz/
PENSION U SLUNCE	Krkonošská 239, 542 25 Janské Lázně	http://www.pensionuslunce.com/
PENSION SVATÝ JAKUB	Sportovní 161, 542 25 Janské Lázně	https://penzionsvatyjakub.cz/
PENSION VILLA	Obchodní 282, 542 25 Janské Lázně	https://www.janskelazne.cz/cz/pension-villa-janske-lazne-133.html
PENSION VILLA LUDMILA	Rekreační 86, 542 25 Janské Lázně	http://www.villa-ludmila.cz/
PENSION VLADIMÍR	Luční 156, 542 25 Janské Lázně	https://www.pensionvladimir.cz/
TOMARKA – ubytování v soukromí	Školní 341, 542 25 Janské Lázně	http://www.apartmantomarka.cz/
SRUB – KAŠPARÁCI	Modrokamenná 309, 542 25 Janské Lázně	http://kasparaci.com/
ŠVÝCARSKÝ DVŮR	Lesní 83, 542 25 Janské Lázně	http://www.svycarskydvur.cz/
SKI PENSION JANSKÉ LÁZNĚ	Černohorská 339, 542 25 Janské Lázně	http://www.skipension.cz/
PENZION STŘÍBRNÝ PRAMEN	Lesní 45, 542 25 Janské Lázně	http://www.stribrnypramen.cz/

Zdroje: Internetové stránky daných zařízení či ubytovacích portálů

Z tabulky je patrné, že ubytovací kapacity jsou ve městě dostatečné a na velmi dobré, kvalitativní úrovni. Široká nabídka ubytování obsáhne všechny cílové návštěvníky oblasti od méně náročných turistů až po ty nejnáročnější. Mimo těchto v tabulce uvedených ubytovacích kapacit se mohou účastníci cestovního ruchu ubytovat také v privátních ubytovacích zařízeních. Tyto privátní možnosti ubytování lze využít například prostřednictvím serverů typu Airbnb.

Podobná situace jako u ubytovacích kapacit je nabízena i v oblasti stravování. V současné době je tato kapacita, stejně jako v případě ubytovací kapacity, dostatečná a na velice dobré úrovni. Město Janské Lázně nabízí svým návštěvníkům celou řadu stravovacích a občerstvovacích zařízení, mezi které řadíme restaurace, kavárny, cukrárny, okénka rychlého občerstvení aj.

Přehled nejvýznamnějších stravovacích zařízení nabízí následující tabulka 12.

Tabulka 12: Stravovací zařízení na území města Janské Lázně (k září 2020)

Název stravovacího zařízení	Adresa	Internetové stránky
Restaurace Karmela	Černohorská 323, 542 25 Janské Lázně	https://www.hoteljanskelazne.cz/restaurace/
Restaurace SANSSOUCI	Rekreační 75, 542 25 Janské Lázně	https://www.apetee.com/Pizzerie-a-restaurace-Sanssouci-Jansk%C3%A9-L%C3%A1zn%C4%9B
Bistro a restaurant Na Lanovce	Horská 266, 542 25 Janské Lázně	https://www.skiresort.cz/sluzby/gastronomie/
Pizza a restaurant Protěž	Lyžařská 313, 542 25 Janské Lázně	https://www.janskelazne.cz/cz/skiresort-cerna-hora-pec/restaurace/
Hospůdka na Formankách	Sportovní 324, 542 25 Janské Lázně	https://www.restu.cz/hospudka-na-formankach/
Hoffmanova bouda	Krkonošská 125, 542 25 Janské Lázně	http://www.hoffmanovabouda.cz/
Stříbrný pramen	Lesní 45, 542 25 Janské Lázně	http://www.stribrnypramen.cz/index.php/restaurace
Restaurace Arnika	Obchodní 275, 542 25 Janské Lázně	https://www.hotelarnika.cz/
Restaurace BIOGRAF	nám. Svobody 273, 542 25 Janské Lázně	https://www.restu.cz/kavarna-biograf/
Hotel a restaurace Vyhlídka	Černohorská 151, 542 25 Janské Lázně	https://www.vyhlidkahotel.cz/
Hotel U Kabinky	Černohorská 343, 542 25 Janské Lázně	https://www.hoteljanskelazne.cz/restaurace/
Skiresort hotel OMNIA	Luční 327, 542 25 Janské Lázně	https://omniahotel.cz/cs/restaurace-a-bar

Název stravovacího zařízení	Adresa	Internetové stránky
Bistro Lanovka	Černohorská 265, 542 25 Janské Lázně	https://www.skiresort.cz/sluzby/gastronomie/
Hotel Černá bouda	Horská 171, 542 25 Janské Lázně	https://www.skiresort.cz/sluzby/gastronomie/
Zinnesckerova bouda	Horská 129, 542 25 Janské Lázně	https://www.horskachata.cz/
Kiosek U staré lanovky	Horská 298, 542 25 Janské Lázně	https://www.kiosekustarelanovky.cz/
Chata Tereza	Modrokamenná 140, 542 25 Janské Lázně	http://www.chata-tereza.cz/cs/ubytovani-ve-vitkovicich.aspx
Fbar	Sportovní 307, 542 25 Janské Lázně	https://restaurantguru.com/Fbar-Janske-Lazne
Bistro Varta	K Zámečku 91, 542 25 Janské Lázně	https://sovarestaurant.business.site/
Ex bar Krakonoš	Černohorská 84, 542 25 Janské Lázně	https://ex-bar-krakonos.business.site/
Restaurace V Korunách	Krkonošská č. e. 350, 542 25 Janské Lázně	https://www.stezkakrkonose.cz/
Restaurace Penzionu Smrčina	Krkonošská 141, 542 25 Janské Lázně	https://www.penzionsmrcina.cz/
Ludvíkova bouda	Zvonečková 108 141, 542 25 Janské Lázně	https://www.ludvikovabouda.cz/
Chata Viktorka	Černohorská 119, 542 25 Janské Lázně	http://chata-viktorka.janskelazne.cz/
Hotel Lesní Dům	Krkonošská 208, 542 25 Janské Lázně	http://www.lesnidum.cz/
Hotel Večernice	Modrokamenná 150, 542 25 Janské Lázně	http://www.vecernice.com/cz/dovolena-krkonose
Bistro LA PETIT Olympia	Černohorská 85, 542 25 Janské Lázně	http://www.apartmanyolympia.cz/

Zdroje: Internetové stránky daných zařízení či stravovacích portálů

Ve městě je dále řada kaváren či cukrárna, kam mohou obyvatelé Janských Lázní či účastníci cestovního ruchu vyrazit na příjemné posezení.

Dalším zařízením, které bezprostředně souvisí s turistickou infrastrukturou a je pro ni velice důležité, je **informační centrum**. V rámci města se jedná o **Informační centrum Janské Lázně**, které poskytuje návštěvníkům oblasti informace prostřednictvím svých zaměstnanců, případně prostřednictvím široké škály nejrůznějších propagačních materiálů. Informační centrum sídlí na adrese Černohorská 265, v budově dolní stanice kabinové lanovky na Černou horu a je členem Asociace turistických informačních center České republiky. V centru lze také zakoupit i drobné propagační předměty[33].

V neposlední řadě je z pohledu turistické infrastruktury potřebné zmínit i možnost zapůjčení potřebného vybavení. Mezi nejvýznamnější poskytovatele těchto služeb patří **Ski centrum Šafář**, **Colorado ski rental** a **samotný provozovatel lyžařského areálu SkiResort Černá hora-Pec**.

Z pohledu cestovního ruchu je také zásadní **kabinová lanovka na Černou horu** (**Černohorský Express**), která je v provozu celoročně. K termínu zpracování analytické části dokumentu byla cena lanovky 200,- Kč za jednosměrnou cestu nahoru, 90,- Kč za jednosměrnou cestu dolů a 250,- Kč za obousměrnou jízdenku. Tyto ceny jsou pro dospělou osobu, bez přidaných slev[34].

[33] Zdroj: Internetové stránky města Janské Lázně http://www.janskelazne.cz/cz/mesto-janske-lazne/informacni-centrum/

[34] Zdroj: Internetové stránky SkiResortu Černá Hora-PEC https://leto.skiresort.cz/lanovky/cernohorsky-express/

2.1.4 Infrastruktura

2.1.4.1 Dopravní infrastruktura

Silniční síť a její kvalita

Přes území města Janské Lázně **neprochází silnice I. třídy.**

Přes území města **prochází jedna silnice II. třídy – II/297.** Silnice začíná vyústěním ze silnice III/296 ve Svobodě nad Úpou, prochází přes Janské Lázně, Černý Důl a v Čisté v Krkonoších (část městyse Černý Důl) zaúsťuje do I/14. Stav a kvalita silnice na území města je v dobrém stavu, neboť v předchozích letech proběhla rekonstrukce této silnice.

Přes území města prochází jedna silnice III. třídy – III/2961. Silnice začíná vyústěním ze silnice II/296 ve Svobodě nad Úpou, prochází centrem města Janské Lázně, dále kolem dolní stanice lanovky na Černou horu a následně zaúsťuje do II/297. Část silnice je na území města v přijatelném stavu, části by prospěla rekonstrukce. Úsek od náměstí Svobody k dolní stanici lanovky na Černou horu je v roce 2020 opravován.

Vlastníkem zmíněných silnic je Královéhradecký kraj a hospodařit s tímto majetkem je pověřena Správa silnic Královéhradeckého kraje (dále SS KHK).

Městem dále prochází řada místních komunikací, které jsou ve správě města. Kvalita těchto komunikací je různá.

Tabulka 13 zobrazuje informace o intenzitě dopravy[35] na silnici II/297. U silnice III/2961 nebyla intenzita dopravy zjišťována.

Tabulka 13: Intenzita dopravy na silnici II/300 na území města Janské Lázně

Číslo silnice	Měřený úsek	Rok měření	Všechna motorová vozidla celkem	Jednostopá motorová vozidla	Osobní a dodávková vozidla	Těžká motorová vozidla
II/297	Janské Lázně-začátek zástavby – zaústění do II/296	2005	1 792	26	1 578	188
		2010	1 596	26	1 428	142
		2016	1 804	44	1 562	198

Vysvětlivky: Jednostopá motorová vozidla = např. motocykly, mopedy, Těžká motorová vozidla = vozidla nad 3,5 tuny

Zdroje: Webová mapová aplikace Silniční a dálniční síť ČR https://geoportal.rsd.cz/webappbuilder/apps/7/
Celostátní sčítání dopravy v roce 2016 http://scitani2016.rsd.cz/
Celostátní sčítání dopravy v roce 2010 http://scitani2010.rsd.cz/
Celostátní sčítání dopravy v roce 2005 https://www.rsd.cz/vysledky-csd-2005/

Z této tabulky vyplývá, že intenzita dopravy na páteřní silnici II/297 je v čase poměrně konstantní. Ředitelství silnic a dálnic neuvádí den, ve kterém bylo měření intenzity dopravy prováděno. Město Janské Lázně je turistickým střediskem a je velký rozdíl, zda ke sčítání došlo během víkendu zimních prázdnin či v průběhu ne tak turisticky exponovaného období. Z toho důvodu je nutné brát intenzitu dopravy s rezervou.

[35] Intenzita dopravy = celoroční průměrný počet vozidel, která projedou daným úsekem za 24 hodin. (http://scitani2010.rsd.cz/pages/informations/default.aspx)

Se silniční sítí souvisí i **parkování**. V Janských Lázních je celá řada parkovacích míst, jedná se o parkoviště: Odstavné parkoviště pod Lesním domem, Parkoviště Dolní promenáda, Parkoviště dětská léčebna Vesna, Janský dvůr, dvě parkoviště naproti sobě na Hoffmanových boudách. Nejdůležitějším parkovištěm je poté Centrální parkoviště (obrázek 7) u lanové dráhy Černohorský Express. Zbylá parkovací místa jsou u soukromých objektů.

Obrázek 7: Centrální parkoviště u lanové dráhy Černohorský Express – stav k červenci 2020

Zdroj: vlastní průzkum

K nejbližšímu nájezdu na dálnici (D11 u místní části Kukleny v Hradci Králové) je to z města Janské Lázně přibližně 61 km. Časová náročnost cesty je více jak jedna hodina. V současné době se však dálnice D11 (ke dni tvorby strategického dokumentu) rozšiřuje a měla by ve dvou etapách vést nejprve do Jaroměře a poté přes Trutnov na hranice s Polskem. Dostavba dálnice by město Janské Lázně přiblížila k napojení na dálniční síť ČR a umožnila by obyvatelům města dostat se lépe do větších měst.

Se silniční sítí souvisí i doprovodná infrastruktura v podobě chodníků pro pěší. **Chodníky** se ve městě nacházejí **podél silnice II. a III. třídy v úsecích s větší zástavbou.** Dále se nacházejí **podél některých místních komunikací. Některé z nich jsou v dobrém technickém stavu, některým by naopak prospěla rekonstrukce.**

Železniční síť a její kvalita

Městem Janské Lázně **neprochází železniční trať**. Nejbližší železniční zastávka je ve Svobodě nad Úpou a je vzdálena z centra Janských Lázní cca 3 km. Ze Svobody nad Úpou vede železniční trať č. 045 regionálního významu do Trutnova. Provozování osobní železniční dopravy na daném úseku zajišťuje společnost GW Train Regio a.s. a PDV Railway a.s.

Cykloturistická síť

Cykloturistická síť je tvořena cyklostezkami, cyklotrasami a bikovými traily. **Cyklostezka** je taková pozemní komunikace (případně její jízdní pás), která je přímo určena pro cyklistickou dopravu a je označena dopravní značkou pro jízdu na jízdním kole. **Cyklotrasa** je trasa pro cyklisty označená

orientačním dopravním nebo turistickým značením. Může být vedena jak po stezkách pro cyklisty, tak po vhodných pozemních komunikacích, kde probíhá silniční doprava[36]. **Bikový trail** je specifický druh cyklotrasy, který se vyznačuje svou náročností jak do kopce, tak především z kopce. Jedná se o lesní traily vyhledávané takzvanými bikery, tedy jezdci na MTB či downhillových kolech.

Městem Janské Lázně k září 2020 neprochází žádná cyklostezka. Přes území však prochází několik značených cyklotras. **Nejvýznamnějšími jsou cyklotrasy č. 22, č. K19A, č. K27 a č. 4301**. Informace k nim podává tabulka 14.

Tabulka 14: Nejvýznamnější cyklotrasy procházející územím města Janské Lázně (k září 2020)

Číslo cyklotrasy	Název	Délka (km)	Obtížnost	Povrch	Trasa
22	Fořt-Svoboda nad Úpou (část Jizersko-Jesenické magistrály)	13,5	střední	asfalt	Fořt-Čistá v Krkonoších-Černý Důl-Janské Lázně-Svoboda nad Úpou
K19A	Hoffmanova bouda-Černá hora	7,5	střední až těžká (v opačném směru lehká)	asfalt	Hoffmanova bouda-Pod Zrcadlovkami-Pod Černou Boudou
K27	Modrokamenná bouda-Janské Lázně	2	lehká (v opačném směru těžká)	asfalt	Modrokamenná bouda-Janské Lázně
4301	Vrchlabí-Hoffmannova bouda	13	střední až obtížná	asfalt, šotolina, zpevněný povrch	Vrchlabí-Horní Lánov-Černý Důl-Bolkov-Hoffmannova bouda

Zdroje: Internetové stránky serveru Cyklotrasy.cz http://cyklotrasy.cz/
Internetový mapový server Mapy.cz https://mapy.cz/

Kromě výše zmíněných cyklotras mohou milovníci cyklistiky využít řadu tras, které vedou přes vrcholky Krkonoš. Jednou z nich je například 1. Krkonošská naučná stezka, která vede z vrcholu Černé Hory a která je sjízdná na horském kole[37].

Co se týče cyklistických trailů, nedaleko, ve městě Trutnov (místní část Lhota U Trutnova) se nachází trailové centrum Trutnov Trails. V něm mohou návštěvníci využít tras s různou obtížností (od modré po černou), takže jsou tyto stezky vhodné pro všechny výkonnostní skupiny jezdců.

2.1.4.2 Dopravní obslužnost

Dopravní obslužnost byla zjišťována pomocí počtu spojů, které je možné ve městě využít. Obslužnost byla sledována podle aktuálních jízdních řádů, které platí do 12. 12. 2020. Město Janské Lázně je zapojeno do **integrovaného regionálního systému dopravy IREDO**, který funguje po celém území Královéhradeckého a Pardubického kraje. Organizátorem regionální dopravy je společnost OREDO s.r.o. se sídlem v Hradci Králové.

[36] Zdroj: Internetové stránky encyklopedie Wikipedia https://cs.wikipedia.org/
[37] Zdroj: Internetové stránky města Janské Lázně https://www.janskelazne.cz/cz/mesto-janske-lazne/cyklotrasy/

Dopravní obslužnost autobusovou dopravou

Dopravní obslužnost města autobusovými spoji shrnuje tabulka 15.

Tabulka 15: Dopravní obslužnost města Janské Lázně autobusovými spoji podle jízdních řádů platných do 12. 12. 2020

Číslo linky	Trasa spoje	Pracovní den		Sobota		Neděle	
		Počet spojů TAM	Počet spojů ZPĚT	Počet spojů TAM	Počet spojů ZPĚT	Počet spojů TAM	Počet spojů ZPĚT
350501	Kamenice n. Lipou-Praha-Hradec Králové-Pec p. Sněžkou	3	3	3	3	2	2
530955	Liberec-Jablonec n. Nisou-Tanvald-Vysoké n. Jiz.-Jilemnice-Vrchlabí-Trutnov	0	0	0	0	1	1
670990	Harrachov-Rokytnice n.Jiz.-Vítkovice-Vrchlabí-Janské Lázně-Pec p.Sněžkou-Hor.Malá Úpa	1	1	1	1	1	1
690001	Pec p. Sněžkou – Hradec Králové – Praha	1	0	3	0	3	0
690101	Pec p. Sněžkou-Janské Lázně-Trutnov-Hradec Králové-Praha	2	2	0	0	1	0
690108	Trutnov-Malá Úpa, Pomezní Boudy	2	3	0	0	0	0
690109	Trutnov-Svoboda nad Úpou-Janské Lázně-Pec pod Sněžkou	9	9	2	1	3	2
690150	Trutnov-Svoboda n. Úpou-Janské Lázně-Pec p. Sněžkou	0	1	0	0	0	0
690152	Pec p. Sněžkou-Svoboda n. Úpou-Janské Lázně-Černý Důl-Vrchlabí	3	2	3	3	3	3
690191	Horní Malá Úpa, Pomezní Boudy-Pec p. Sněžkou-Janské Lázně-Trutnov-Hradec Králové	0	0	1	1	0	0
690250	Pec p. Sněžkou-Trutnov-Dvůr Králové n. L.-Hradec Králové/Poděbrady-Praha	0	0	0	0	2	0
690270	Pec p. Sněžkou-Trutnov-Dvůr Králové n. L./Nová Paka-Jičín-Mladá Boleslav-Praha	2	0	3	0	2	0
690335	Dvůr Králové n.L.-Trutnov-Pec p. Sn. -Malá Úpa, Pomezní Boudy	0	0	3	4	3	4
690339	Pec p. Sněžkou-Vrchlabí-Špindlerův Mlýn	3	3	0	0	0	0
690344	Trutnov-Janské Lázně	0	0	2	0	1	0
690406	Špindlerův Mlýn-Vrchlabí-Janské Lázně-Pec p. Sněžkou	5	5	3	3	3	3
690770	Pec p. Sněžkou-Janské Lázně	0	7	0	7	0	7
690990	Hor. Malá Úpa-Pec p. Sněžkou-Janské Lázně-Vrchlabí-Rokytnice n. Jiz.-Harrachov	1	1	1	1	1	1

Zdroj: Vývěsné jízdní řády http://portal.idos.cz/

Z této tabulky vyplývá, že **dopravní obslužnost města autobusovými spoji není zajišťována dominantně jednou z linek**. Je to způsobeno především tím, že obslužnost města autobusovými spoji je zajišťována celkem osmi dopravními společnostmi. Pět linek provozuje společnost **Trutnovská autobusová doprava s.r.o.** (č. 690101, č. 690108, č. 690109, č. 690335, č. 690339), čtyři společnost **ARRIVA VÝCHODNÍ ČECHY a.s.** (č. 690150, č. 690152, č. 690250, č. 690270), dvě společnost **BusLine LK s.r.o.** (č. 530955, č. 670990) a po jedné lince provozují společnosti **KAD,spol. s r.o.** (č. 690406), **H.F.**

TOUR s.r.o. (č. 350501), **P-transport s.r.o.** (č. 690344), **JAMI BUS s.r.o.** (č. 690001) a **Ing. Roman Koula** (č. 690770).

Co se týče dopravní obslužnosti města autobusovou dopravou o víkendech, je pouze nepatrně nižší než v pracovní dny.

Ze zjištěných informací vyplývá, že **město Janské Lázně má autobusovou dopravou zajištěno přímé spojení s řadou měst** (Trutnov, Vrchlabí, Hradec Králové, Praha aj.).

Časovou dostupnost některých měst autobusovou dopravou shrnuje následující tabulka 16.

Tabulka 16: Časová dostupnost vybraných měst autobusovou dopravou z města Janské Lázně podle jízdních řádů platných do 12. 12. 2020

Město	Časová dostupnost
Trutnov	18 min a více
Vrchlabí	30 min a více
Hradec Králové	1 hod 27 min a více
Praha	2 hod 41 min a více

Zdroj: Internetový jízdní řád IDOS https://jizdnirady.idnes.cz/vlakyautobusy/spojeni/

Dopravní obslužnost vlakovou dopravou

Jak již bylo zmíněno výše, v současné době není v Janských Lázních možné využít vlakovou dopravu. Nejbližší železniční zastávka je ve Svobodě nad Úpou (3 km vzdálená).

Dopravní obslužnost pro cykloturistiku

Cykloturisté, kteří se chtějí dostat do Janských Lázní či obyvatelé Janských Lázní, kteří se chtějí dostat do jiné destinace, mohou k přepravě svých potřeb využít cyklobusy, které jezdí většinou od 28. 5. do 25. 9. daného roku. Jako příklad lze uvést cyklobus z Harrachova přes Janské Lázně na Pomezní boudy.

Vzhledem k tomu, že se jedná o sezónní spoje (v zimním období platí pro skibusy), není významné uvádět do strategického dokumentu aktuální počty těchto spojů.

Ve městě se nenachází veřejná úschovna kol. Cykloturisté mohou využít soukromé úschovny kol, které jsou poskytovány v rámci ubytovacích služeb. Nejbližší „cyklo věž“ pro úschovu kol se nachází v Trutnově poblíž autobusového nádraží.

2.1.4.3 Technická infrastruktura

Technickou infrastrukturou je myšlena různorodá síť inženýrských sítí. Do této části je zařazen i systém nakládání s odpady.

Vodovodní síť

Město Janské Lázně má veřejný vodovod, ze kterého je zásobeno téměř veškeré trvale bydlící obyvatelstvo a více než 1/3 přechodných návštěvníků. Vlastníkem a provozovatelem vodovodu je společnost **Vodovody a kanalizace Trutnov, a.s.** Městský vodovod Janské Lázně je propojen s vodovodem sousedního města Svoboda nad Úpou[38].

Zdroje pitné vody pro městský vodovod jsou:

- **zdroj Zrcadlovky I** – prameniště z roku 1955 se soustavou sběrných jímek jímacími zářezy. Zdroj má celkovou maximální vydatnost 8 l/s. Vydatnost prameniště kolísá v závislosti na množství srážek.
- **zdroj Zrcadlovky II** – prameniště je z 90. let se soustavou sběrných a pramenních jímek. Zdroj má celkovou maximální vydatnost 8 l/s. Jímaná voda je gravitačně vedena do jímky na přívodním řádu ze Zrcadlovek I.
- **zdroj Rudolfovo údolí staré** – původní prameniště z roku 1904 se soustavou sběrných jímek s jímacími zářezy s minimální vydatností 0,5 l/s. Voda je svedena do přivaděčem do vodojemu Rudolfovo údolí starý
- **zdroj Rudolfovo údolí nové** – 4 pramenní jímky ze začátku století a ze začátku 80. let. Maximální vydatnost je 5 l/s a voda je gravitačně svedena přes odkyselovací stanici do vodojemu Rudolfovo údolí nový.
- **zdroj Zátiší** – prameniště z roku 1904 se sběrnou jímkou a jímacími zářezy má maximální vydanost 1,3 l/s, minimální vydatnost 0,3 l/s a je svedena gravitačně do vodojemu Zátiší.
- **zdroj Košťál** – prameniště z roku 1904 se sběrnou jímkou s jímacími zářezy má maximální vydatnost 0,3 l/s a průměrná vydatnost je 0,05 l/s, je svedena do vodojemu Košťál.
- **zdroj Zvoneček** – prameniště z roku 1904 se sběrnými jímkami s jímacími zářezy má vydatnost 2 l/s a průměrnou vydatnost 0,3 l/s. Zdroj je odstaven od provozu.
- **Zdroj Zinnekrovky** – prameniště z roku 1904 se soustavou sběrných jímek s jímacími zářezy má vydatnost 6 l/s a s průměrnou vydatností 1,5 l/s. Kvalita vody nevyhovuje platným předpisům v ukazatelích hliníku, berylia, železa, KNK4,5, celkové objemové aktivity radonu, a proto byl zdroj odstaven z provozu.

Všechna prameniště by bylo třeba dle vyjádření provozovatele rekonstruovat.

Jímaná voda ze zdrojů Zrcadlovky I, II je upravovaná na normou požadovanou kvalitu v úpravně vody Zinnekrovky. Dále jsou na území města vodojemy a to: *vodojem Čtyřstovka, vodojem Zátiší, vodojem Přerušovačka, vodojem Protěž, vodojem Stará Lanovka, Vodojem Rudolfovo údolí nový, vodojem*

[38] Zdroj: Plán rozvoje vodovodů a kanalizací Královéhradeckého kraje http://mapy.kr-kralovehradecky.cz/vak/file/karty/41127.pdf

Rudolfovo údolí starý, vodojem Zvoneček, vodojem Košťál. Zbylá část trvale obyvatelstva včetně návštěvníků města je zásobena ze soukromých pramenních jímek[39].

Kanalizační síť

Město Janské Lázně má vybudovaný systém smíšené kanalizace. Část páteřní kanalizace byla projektována jako jednotná kanalizace, která se v údolí Janského potoka, pod oddělovací komorou u objektu Penicilin, napojuje na splaškovou kanalizaci. Splašková kanalizace svádí odpadní vody z lokalit centrum, sídliště, Arnika, obchodní akademie a z dětské léčebny Vesna. Z lokality Duncan jsou splaškové vody odváděny tlakovou kanalizací. Od objektu Penicilin jsou odpadní vody odváděny hlavním kanalizačním sběračem Svoboda nad Úpou – Trutnov ke zneškodnění na centrální čistírnu odpadních vod Trutnov (trvale bydlící obyvatelé – cca 91 %, přechodní návštěvníci – cca 94 %). Vlastníkem a provozovatelem kanalizace je také společnost **Vodovody a kanalizace Trutnov, a.s.**

Odpadní vody ze zbylé části města jsou zachycovány:

- v bezodtokých jímkách, které jsou vyváženy na čističku odpadních vod (ČOV) Trutnov (trvale bydlící obyvatelé – cca 5 %, přechodní návštěvníci – cca 0 %)
- v septicích s přepadem do trativodů (trvale bydlící obyvatelé – cca 4 %, přechodní návštěvníci – cca 0 %)
- v domovních mikročistírnách s odtokem do povrchových vod (trvale bydlící obyvatelé – cca 0 %, přechodní návštěvníci – cca 6 %).

Dešťové vody jsou z cca 25 % města odváděny jednotnou kanalizací, přibližně 40 % města je odvodňována dešťovou kanalizací (tu vlastní a provozuje město) do místních vodotečí. Zbytek města je odvodňován systémem příkopů, struh a propustků do místních vodotečí.

Vodovody a kanalizace Trutnov, a.s. mají v plánu zpracování generelu kanalizace, který by posuzoval kapacitu stok, technický stav použitých materiálů a přítoky balastních vod[40].

Plynofikace a zásobování teplem

Město Janské Lázně má zajištěnou plynofikaci, která je však pod 50 %.

Co se týče zásobení teplem, 17. dubna 2019 začala společnost ČEZ Teplárenská nahrazovat původní parní rozvody horkovodními. Tato investice byla vyčíslena na 100 milionů korun a přispěje ke zkvalitnění bydlení ve městě Janské Lázně. Realizací také dojde k nižší spotřebě paliva a k celkovému zlepšení životního prostředí[41].

[39] Zdroj: Plán rozvoje vodovodů a kanalizací Královéhradeckého kraje http://mapy.kr-kralovehradecky.cz/vak/file/karty/41127.pdf
[40] Zdroj: Plán rozvoje vodovodů a kanalizací Královéhradeckého kraje http://mapy.kr-kralovehradecky.cz/vak/file/karty/41127.pdf
[41] Zdroj: Územní energetická koncepce Královéhradeckého kraje, příloha pro SO ORP Trutnov http://www.kr-kralovehradecky.cz/assets/rozvoj-kraje/rozvojove-dokumenty/schvalene-koncepce/SO-ORP-Trutnov.pdf

Další sítě technické infrastruktury

Zásobování elektrickou energií je zajištěno pro celé řešené území. Distributorem elektřiny a provozovatelem distribuční soustavy je společnost ČEZ Distribuce, a.s.

Území města je plně pokryto signálem pro rozhlasové a televizní vysílání.

Území města je dále **plně pokryto mobilním telefonním signálem a signálem pro připojení k internetové síti.** Na území města poskytuje připojení k internetu prostřednictvím wi-fi několik provozovatelů, např. HUMLNET s.r.o., N_SYS s.r.o. či Hi-next.cz s.r.o.[42].

Odpadové hospodářství a systém nakládání s odpady

Ve městě Janské Lázně je k říjnu 2020 zaveden **známkový systém poplatků za provoz systému shromažďování, sběru, přepravy, třídění, využívání a odstraňování směsných komunálních odpadů**. Obyvatelé města mohou využít buď roční známku (v roce 2020 se jedná o svoz 1x týdně, tj. 52 svozů za rok, cena 2 020,- Kč) nebo zakoupit jednorázové pytle za cenu 75 Kč/kus. Známky lze zakoupit na městském úřadě či u svozové společnosti v období od ledna do dubna daného roku, pytle lze zakoupit na městském úřadě či u svozové společnosti po celý rok. Přepravu a odvoz směsného komunálního odpadu zajišťuje firma TRANSPORT Trutnov s.r.o.

Tříděný odpad mohou lidé umísťovat do kontejnerů k tomu určených, které jsou po území města rozmístěny na řadě míst: v ulicích Lyžařská (u penzionu Protěž, v zimním období před penzionem Kamínek), Modrokamenná (u Horského dvora), Lesní (u Švýcarského dvora a u Merkuru), Krkonošská (u autobusové zastávky Zátiší), Lázeňská (u budovy s č. p. 36), Na Sluneční stráni (na sídlišti) a v areálu technických služeb (u Kavkazu). Kontejnery slouží k odkládání skla s rozdělením na sklo bílé a barevné, k odkládání papíru a k odkládání plastů včetně nápojových kartonů.

Na dvou místech ve městě, konkrétně v areálu technických služeb a na sídlišti Na Sluneční stráni, je umístěn také **kontejner na šatstvo a obuv**.

Sběr a svoz bioodpadu je na území města řešen v současné době tak, že v období od dubna do konce října je možné jej odevzdat do velkoobjemového kontejneru, který je umístěn v areálu technických služeb. Dále je také možné zakoupit na Městském úřadě vaky (140 Kč/kus) na tento druh odpadu, jejichž svoz probíhá každé pondělí až do konce listopadu.

Sběr a svoz nebezpečného odpadu (např. oleje, tuky, barvy, ředidla, akumulátory, zářivky apod.) je zajištěn dvakrát ročně na předem určených stanovištích.

Kovový odpad mohou občané odhazovat do nádoby v areálu technických služeb.

Sběr a svoz velkoobjemového odpadu (např. koberce, matrace, nábytek apod.) je zajištěn dvakrát ročně na předem určených stanovištích.

Drobný elektroodpad a baterie mohou občané vhazovat do E-boxu u vchodu do budovy Městského úřadu, **větší elektroodpad** do E-domku v areálu technických služeb.

Jedlý olej a tuky z domácností mohou občané nalít do označeného barelu nebo vhodit v PET lahvi do označené sběrné nádoby v areálu technických služeb.

[42] Zdroj: Internetový server Internet pro všechny http://www.internetprovsechny.cz/

Likvidaci stavebních sutí, zemin a dalších odpadů a jejich odvoz lze řešit pouze zákonem stanoveným způsobem[43].

Podnikatelské subjekty si musí zajistit likvidaci a odvoz odpadů, který vznikne prostřednictvím jejich činnosti, sami, či na základě dohody se svozovou společností.

2.1.5 Vybavenost města

2.1.5.1 Bydlení

Tabulky 17 a 18 podávají informace o domovním a bytovém fondu ve městě Janské Lázně v letech 2001 a 2011. Výsledky za jednotlivé roky jsou ve dvou tabulkách z toho důvodu, že ve sčítání lidu, domů a bytů v roce 2001 a 2011 byl použit odlišný způsob zjišťování dat. V roce 2001 byla obydlenost domů i bytů zjišťována na základě trvalého pobytu, zatímco v roce 2011 na základě obvyklého pobytu. Z toho důvodu je nutné brát porovnání hodnot mezi jednotlivými lety s rezervou.

Tabulka 17: Informace o domovním a bytovém fondu ve městě Janské Lázně v roce 2001

Domovní fond						
Rok	Domy úhrnem	Domy obydlené	Z toho		Domy neobydlené	Podíl neobydlených domů z celkového počtu domů (v %)
			Rodinné domy	Bytové domy		
2001	151	109	67	26	42	27,8
Bytový fond						
Rok	Byty úhrnem	Byty obydlené	Z toho		Byty neobydlené	Podíl neobydlených bytů z celkového počtu bytů (v %)
			Rodinné domy	Bytové domy		
2001	464	373	87	268	91	19,6

Zdroj: Sčítání lidu, domů a bytů 2001, https://www.czso.cz/staticke/sldb/sldb2001.nsf/index

Tabulka 18: Informace o domovním a bytovém fondu ve městě Janské Lázně v roce 2011

Domovní fond						
Rok	Domy úhrnem	Domy obydlené	Z toho		Domy neobydlené	Podíl neobydlených domů z celkového počtu domů (v %)
			Rodinné domy	Bytové domy		
2011	183	114	69	32	69	37,7
Bytový fond						
Rok	Byty úhrnem	Byty obydlené	Z toho		Byty neobydlené	Podíl neobydlených bytů z celkového počtu bytů (v %)
			Rodinné domy	Bytové domy		
2011	504	349	84	253	155	30,8

Zdroje: Sčítání lidu, domů a bytů 2011, https://www.czso.cz/csu/czso/scitani-lidu-domu-a-bytu

[43] Zdroj: Obecně závazná vyhláška města Janské Lázně č. 1/2015 o stanovení systému shromažďování, sběru, přepravy, třídění, využívání a odstraňování komunálních odpadů a nakládání se stavebním odpadem na území města, dostupná z: https://janske-lazne.cz/cs/mesto/vyhlasky/

Co se týče vývoje počtu domů, mezi lety 2001 a 2011 došlo k značnému nárůstu celkového počtu domů (o 21 %). Počet obydlených domů mezi sledovanými lety vzrostl též, ovšem o něco méně (o 5 %). Podíl neobydlených domů z celkového počtu domů vzrostl mezi sledovanými lety o 9,9 % z 27,8 % v roce 2001 na 37,7 % v roce 2011. Tyto domy z převážné části představují rekreační objekty.

Co se týče vývoje počtu bytů, mezi lety 2001 a 2011 došlo též ke značnému nárůstu celkového počtu bytů (o 8,6 %). Počet obydlených bytů však mezi sledovanými lety poklesl (o 6,4 %), tj. logicky mezi sledovanými lety vzrostl podíl neobydlených bytů z celkového počtu bytů, konkrétně o 11,2 % – z 19,6 % v roce 2001 na 30,8 % v roce 2011. Z toho vyplývá, že přibližně každý třetí byt nebyl ve městě obydlen. Tyto byty z převážné části představují byty v rekreačních objektech či byty v domech, které jsou obydleny pouze přechodně.

Ze zjištěného poměrně výrazného nárůstu podílu neobydlených domů z celkového počtu domů mezi lety 2001 a 2011 lze usuzovat, že řada objektů, které v roce 2001 byly obydleny ještě trvale, v roce 2011 již sloužily pouze jako rekreační objekty či byly obydleny pouze přechodně.

Z pohledu právního důvodu užívání bytu byla situace v roce 2011 následující: 34,9 % bytů z celkového počtu bytů představovaly byty nájemní, 13,7 % představovaly byty ve vlastním domě, 7,5 % představovaly byty v osobním vlastnictví, a 4,4 % představovaly byty družstevní. U zbývajících bytů (39,5 %) nebyl právní důvod užívání uveden.

Zastavitelné plochy, jejichž součástí jsou i lokality, u kterých je požadován způsob využití „plochy bydlení v rodinných domech“ jsou vymezeny v Územním plánu Janské Lázně, změně č. 1 (blíže viz kap. 2.4.2 Návaznost na jiné strategické a územní dokumenty).

Zájemců o informace týkající se stavby rodinného domu ve městě bývá ročně okolo padesáti.

Město v rámci svých možností podporuje výstavbu nových rodinných domů. Konkrétně se jedná např. o zasíťování stavebních parcel.

Město Janské Lázně vlastní k říjnu 2020 jednu budovu vedenou jako „objekt k bydlení“. Jedná se o budovu v Černohorské ulici s č. p. 85, ve které je v současné době zdravotní středisko.

2.1.5.2 Školství a vzdělávání

Informace o školách a školských zařízeních ve městě Janské Lázně shrnuje tabulka 19.

Tabulka 19: Školy a školská zařízení ve městě Janské Lázně (říjen 2020)

Název školy	Resortní identifikátor	Název zařízení	Adresa	Zřizovatel	Internetové stránky
Základní škola a Mateřská škola, Janské Lázně, okres Trutnov	650061152	MŠ	Školní 251 542 25 Janské Lázně	Město Janské Lázně	http://www.zsjanskelazne.cz/
		ZŠ	Školní 81 542 25 Janské Lázně		
Základní škola a Mateřská škola při dětské léčebně, Janské Lázně, Horní promenáda 268	600024539	MŠ	Horní promenáda 268 542 25 Janské Lázně	Královéhradecký kraj	http://www.zsvesna.cz/
		ZŠ			
Obchodní akademie, odborná škola a praktická škola Olgy Havlové, Janské Lázně	600024687	SŠ	Obchodní 282 542 25 Janské Lázně	MŠMT	https://www.oajl.cz/
Další zařízení související s předškolním a školním vzděláváním	**Identifikátor**	**Adresa**		**Zřizovatel**	
Školní družina při ZŠ a MŠ Janské Lázně	117900559	Černohorská 68 542 25 Janské Lázně		Město Janské Lázně	
Školní jídelna při ZŠ a MŠ Janské Lázně	102918732	Školní 251, 542 25 Janské Lázně			
Internát při Obchodní akademii, odborné škole a praktické škole Olgy Havlové	110029585	Obchodní 282 542 25 Janské Lázně		MŠMT	
Speciálně pedagogické centrum při Obchodní akademii, odborné škole a praktické škole Olgy Havlové	108026779				
Školní jídelna při Obchodní akademii, odborné škole a praktické škole Olgy Havlové	102918708				
Středisko volného času při Obchodní akademii, odborné škole a praktické škole Olgy Havlové	181066751				

Vysvětlivky: MŠ = mateřská škola, ZŠ = základní škola, SŠ = střední škola, MŠMT = Ministerstvo školství, mládeže a tělovýchovy
Zdroje: Rejstřík škol a školských zařízení https://rejskol.msmt.cz/
Internetové stránky zařízení

Z tabulky 19 vyplývá, že v Janských Lázní fungují k říjnu 2020 celkem 3 školy.

Základní škola a Mateřská škola, Janské Lázně, okres Trutnov je sloučeným subjektem:

- MŠ – v MŠ k říjnu 2020 probíhá vzdělávání v jedné třídě. Vedle budovy MŠ je oplocená zahrada s pískovištěm a dřevěnými hracími prvky. Součástí budovy MŠ je i školní kuchyně a jídelna, která slouží i pro potřeby ZŠ. Celková kapacita MŠ je 50 míst.
- ZŠ – ZŠ je neúplná, s 1. stupněm ZŠ. Jedná se o málotřídní, konkrétně dvojtřídní školu. Školu navštěvují převážně děti z Janských Lázní. Většina dětí po ukončení docházky v ZŠ přechází na 2. stupeň ZŠ do spádové školy ve Svobodě nad Úpou. ZŠ využívá prostorů ve dvou budovách. V budově s č. p. 81 probíhá většina výuky ve třídách a je zde i počítačová učebna. V budově s č. p. 68 je prostor pro výuku tělesné výchovy, dále se zde vyučuje výtvarná výchova a pracovní činnosti a je zde zázemí pro školní družinu. V podkroví budovy je několik heren pro odpolední činnost, herna na stolní tenis, dílnička, kuchyňka pro případné pečení a vaření. Celková kapacita ZŠ je 90 míst[44].

[44] Zdroj: Internetové stránky ZŠ a MŠ Janské Lázně http://www.zsjanskelazne.cz/

Základní škola a Mateřská škola při dětské léčebně Janské Lázně je sloučeným subjektem celkem sedmi pracovišť (léčebny a ozdravovny), přičemž v Janských Lázních je hlavní sídlo. ZŠ i MŠ sídlí v budově dětské léčebny. Škola funguje v jiném režimu než běžná škola. V případě léčeben jezdí děti na pobyt 3 až 8 týdnů, v případě ozdravoven o turnusový pobyt na 3 týdny. Ve škole funguje naprosto individuální přístup a škola podřizuje učební plán vždy daným kmenovým školám, ze kterých sem žáci přijedou[45].

Obchodní akademie, odborná škola a praktická škola Olgy Havlové je speciální školou pro žáky s tělesným postižením a souběžným postižením více vadami, po individuálním posouzení též pro žáky s autismem, poruchami učení, poruchami chování a mentálním postižením. Vzdělávání je nabízeno celkem ve 4 oborech. Součástí školy je několik zařízení:

- internát, jehož prostory jsou plně bezbariérové a prostředí vybavené potřebnými kompenzačními pomůckami
- středisko volného času, pro jehož činnosti je k dispozici aula, tělocvična, bazén, cvičná kuchyň, polytechnická dílna a veškeré společné prostory internátu
- speciálně pedagogické centrum, které bezplatně zabezpečuje psychologickou, speciálně pedagogickou a sociálně právní péči dětem, žákům a studentům s tělesným postižením a souběžným postižením více vadami
- školní jídelna, jejíž kapacita je 200 míst

Tabulka 20 uvádí počty dětí a žáků navštěvujících ZŠ a MŠ Janské Lázně ve školních letech 2013/2014 až 2019/2020.

Tabulka 20: Počet dětí/žáků navštěvujících ZŠ a MŠ Janské Lázně ve školních letech 2013/2014 až 2019/2020

Název zařízení	Kapacita zařízení	2013 / 2014	2014 / 2015	2015 / 2016	2016 / 2017	2017 / 2018	2018 / 2019	2019 / 2020	2020 / 2021
Mateřská škola	50	27	28	24	25	23	22	20	24
Základní škola	90	29	30	29	31	29	29	29	28

Poznámky: Kapacita zařízení platí pro všechny uvedené roky.
Zdroj: Údaje poskytnuté Městským úřadem v Trutnově, odborem sociálních věcí, školství a zdravotnictví

Z tabulky 20 vyplývá následující: **v případě MŠ se naplněnost kapacity zařízení pohybovala v rozmezí 40 až 56 %.** Nejvyšší naplněnost MŠ byla v roce 2014/2015, naopak nejmenší naplněnost ve sledovaném období byla v roce 2019/2020.

V případě ZŠ byla naplněnost menší než v případě MŠ. Naplněnost kapacity ZŠ se ve sledovaném období pohybovala v rozmezí 31 až 33 %. Nejméně byla v rámci sledovaných let ZŠ naplněna ve školním roce 2020/2021, nejvíce ve školním roce 2016/2017.

[45] Zdroj: Rozhovor s ředitelkou Základní školy a Mateřské školy při dětské léčebně Janské Lázně

2.1.5.3 Zdravotnictví

Na území města Janské Lázně funguje několik zdravotnických zařízení. Detailní informace poskytuje následující tabulka 21.

Tabulka 21: Zařízení zdravotnické péče na území města Janské Lázně (k říjnu 2020)

Samostatná ordinace praktického lékaře pro dospělé	**Adresa**	**IČ**	**Info**
MUDr. Pavel Petrů	Černohorská 85 542 25 Janské Lázně	70962359	Ordinační hodiny: doktor: Po 8-14, Pá 8-12 odběry: Po a Pá7-8
Samostatná ordinace praktického lékaře-stomatologa	**Adresa**	**IČ**	**Info**
Zubní ordinace Janské Lázně s.r.o.	Černohorská 85 542 25 Janské Lázně	03716414	Ordinační hodiny: Po 8-15, Út 11-18, St 7-14, Čt 11-18, Pá 7-13
Samostatná ordinace lékaře specialisty	**Adresa**	**IČ**	**Info**
MEDCENT RLJ, s.r.o.	Černohorská 332 542 25 Janské Lázně	24257494	chirurgie, radiologie a zobrazovací metody
MEDCENT SH, s.r.o.	Černohorská 332 542 25 Janské Lázně	24247588	chirurgie, radiologie a zobrazovací metody
ANALGO s.r.o.	Černohorská 332 542 25 Janské Lázně	25946595	anesteziologie a intenzivní medicína
Rehabilitační ústav	**Adresa**	**IČ**	**Info**
Státní léčebné lázně Janské Lázně, státní podnik	Horní promenáda 268 náměstí Svobody 1 náměstí Svobody 38 Černohorská 62 542 25 Janské Lázně	00024007	lázeňská léčebně rehabilitační péče, léčebně rehabilitační péče
Lékárna	**Adresa**	**IČ**	**Info**
Královéhradecká lékárna a.s.	Černohorská 85 542 25 Janské Lázně	27530981	Otevírací doba: Po, Út, Čt, Pá 8-11:30 a 12-15

Zdroje: Národní registr poskytovatelů zdravotních služeb https://nrpzs.uzis.cz/
Internetové stránky města Janské Lázně https://janske-lazne.cz/cs/mesto/zdravotnictvi/

Z této tabulky vyplývá, že ve městě funguje dva dny v týdnu **ordinace praktického lékaře pro dospělé**. Ve městě dále funguje **ordinace stomatologa**, která je občanům k dispozici každý pracovní den, a to vždy v jinou ordinační dobu (viz tabulka 21). Dále se na území města nacházejí tři samostatné ordinace lékaře specialisty – jedná se o tzv. **Medical centrum.** Toto centrum funguje pouze v průběhu zimní sezóny, a to od pondělí do neděle od 9:00 do 20:00 hodin[46].

Lázeňskou léčebně rehabilitační péči a léčebně rehabilitační péči poskytují Státní léčebné lázně Janské Lázně, státní podnik.

[46] Zdroj: Internetové stránky města Janské Lázně https://janske-lazne.cz/cs/mesto/zdravotnictvi/

Na území města je k dispozici jedna **lékárna**, která se nachází v ulici Černohorská č. p. 85. Otevřena je každý pracovní den v týdnu vyjma středy.

Na území města není žádný dům s pečovatelskou službou. Nejbližší dům s pečovatelskou službou se nachází ve Svobodě nad Úpou.

Nejbližší nemocnice a jí poskytované služby jsou lidem k dispozici v centru SO ORP, tj. v Trutnově.

2.1.5.4 Sociální služby

Město Janské Lázně nemá zpracovaný komunitní plán sociálních služeb pro území města.

Na území města se nenachází žádné zařízení sociálních služeb. **Terénní pečovatelskou službu pro zájemce z řad obyvatel města zajišťuje organizace Pečovatelská služba Svoboda nad Úpou.** Jedná se např. o zajištění pomoci při zvládání běžných úkonů péče o vlastní osobu, poskytnutí stravy nebo pomoc při zajištění stravy, pomoc při zajištění chodu domácnosti apod.

K říjnu 2020 nevykonává město ze zákona činnost veřejného opatrovníka pro žádnou osobu, která by měla omezenou právní způsobilost.

Nejbližší domov pro seniory je v Trutnově.

Pokud chtějí obyvatelé města využít služeb dalších zařízení (vyjma pečovatelské služby), která poskytují sociální služby, musí navštívit okolní města/obce, především Trutnov (nízkoprahové zařízení pro děti a mládež, stacionář pro zdravotně oslabené a tělesně postižené, azylový dům pro ženy, odborné sociální poradenství atd.) či Svobodu nad Úpou (domov se zvláštním režimem – Centrum spokojeného stáří Alzheimer Care).

2.1.5.5 Kultura

Kultura a kulturní činnost je pro město významnou záležitostí. Ve městě je během kalendářního roku pořádána řada kulturních akcí, např. Sportovní ples, Promenádní koncerty atd. Popis a přehled akcí pořádaných ve městě, včetně těch kulturních, je již poměrně detailně popsán v kap. 2.1.2.3 Život ve městě – akce a události pořádané ve městě.

Ve městě se nachází řada kulturních zařízení.

Občanům je k dispozici **veřejná knihovna**, která se nachází v ulici Černohorská v budově s č. p. 15. Knihovna poskytuje půjčování knih jak z vlastního fondu, tak z výměnného fondu od jiných knihoven. Knihovna je otevřena dva dny v týdnu – v pondělí od 15:30 do 18:30 hodin a ve čtvrtek od 14:00 do 17:00 hodin. V knihovně je pro potřeby veřejnosti i volně přístupný internet[47].

Na náměstí Svobody v budově s č. p. 273 se nachází **kino Vlast**. V kině jsou promítány filmy obvykle třikrát týdně, nejčastěji v pondělí, ve středu a ve čtvrtek[48].

Kulturním centrem města je **secesní budova Kolonády**, kde se pravidelně v průběhu roku pořádají taneční večery a hudební vystoupení různých žánrů. **Ve společenském sále Janského Dvora** jsou pořádány především koncerty vážné hudby a cestopisné přednášky.

[47] Zdroj: Internetové stránky knihovny v Janských Lázních https://knihovnajanskelazne.webk.cz/
[48] Zdroj: Internetové stránky města Janské Lázně https://janske-lazne.cz/cs/pro-navstevniky/kino/

V Lázeňské ulici v budově s č. p. 55 je možné navštívit stálou expozici lázeňství, která připomíná historii česko-polského lázeňského regionu a představuje některé historické artefakty[49].

Na území města se nachází řada kulturně-historických staveb a památek. Jedná se např. o **Kostel sv. Jana Křtitele**, **Evangelický kostel**, **socha Krakonoše** aj. Bližší informace k těmto zajímavostem jsou již uvedeny v kap. 2.1.3.3 Cestovní ruch – atraktivity cestovního ruchu.

Na území města se nenachází hřbitov.

Seznam objektů, které jsou vedeny jako nemovité kulturní památky v rámci ústředního seznamu kulturních památek České republiky, shrnuje tabulka 22. Z této tabulky vyplývá, že na území města Janské Lázně je k říjnu 2020 evidováno celkem 22 nemovitých kulturních památek. Co se týče kategorie nemovité kulturní památky, v převážné většině se jedná o objekty (86 % z celku). Zbývajících 14 % památek je kategorie „areál“. Z pohledu typu nemovité kulturní památky se nejčastěji jedná o lázeňské domy (55 % z celku).

[49] Zdroj: Internetové stránky Státních léčebných lázní Janské Lázně https://www.janskelazne.com/

Tabulka 22: Seznam nemovitých kulturních památek na území města Janské Lázně (říjen 2020)

Název památky	Lokalizace	Kategorie	Typ	Památkou od:
Hotel Evropa	Lázeňská č. p. 72, parcela KN st. 76 (k.ú. Janské Lázně)	objekt	hotel	12. 10. 1992
Kostel sv. Jana Křtitele	parcela KN st. 95 (k.ú. Janské Lázně)	areál	kostel	27. 9. 1993
Lázeňský dům	parcela KN st. 44 (k.ú. Janské Lázně)	areál	lázeňský dům	1. 10. 1993
Lázeňský dům	Rekreační č.p. 56, parcela KN st. 81 (k.ú. Janské Lázně)	objekt	lázeňský dům	1. 10. 1993
Lázeňský dům	Lesní č.p. 35, parcela KN st. 39 (k.ú. Janské Lázně)	objekt	lázeňský dům	12. 10. 1992
Lázeňský dům	Černohorská č.p. 17, parcela KN st. 1 (k.ú. Janské Lázně)	objekt	lázeňský dům	12. 10. 1992
Lázeňský dům	Lázeňská č.p. 55, parcela KN st. 14 (k.ú. Janské Lázně)	objekt	lázeňský dům	7. 9. 2000
Lázeňský dům Astrid	Lesní č.p. 50, parcela KN st. 70 (k.ú. Janské Lázně)	objekt	lázeňský dům	14. 2. 1994
Lázeňský dům Belveder	Lesní č.p. 82, parcela KN st. 98 (k.ú. Janské Lázně)	objekt	lázeňský dům	14. 2. 1994
Lázeňský dům Čechie	Horní promenáda č.p. 2, parcela KN st. 8 (k.ú. Janské Lázně)	objekt	lázeňský dům	12. 10. 1992
Lázeňský dům Kolonáda	náměstí Svobody č.p. 4, parcela KN st. 108 (k.ú. Janské Lázně)	objekt	lázeňský dům	3. 5. 1958
Lázeňský dům Moravěnka	Horní promenáda č.p. 69, parcela KN st. 42 (k.ú. Janské Lázně)	objekt	lázeňský dům	12. 10. 1992
Lázeňský dům Stříbrný pramen	Lesní č.p. 45, parcela KN st. 73 (k.ú. Janské Lázně)	objekt	lázeňský dům	7. 2. 1994
Lázeňský dům Terra	Černohorská č.p. 62, parcela KN st. 50/1 (k.ú. Janské Lázně)	objekt	lázeňský dům	21. 2. 2000
Městský dům Villa	Obchodní č.p. 79, parcela KN st. 96 (k.ú. Janské Lázně)	objekt	městský dům	14. 2. 1994
Venkovský dům	č.p. 136, parcela KN st. 48 (k.ú. Černá Hora v Krkonoších)	objekt	venkovský dům	3. 5. 1958
Venkovský dům	Černohorská č.p. 165, parcela KN st. 59/1 (k.ú. Janské Lázně)	objekt	venkovský dům	20. 3. 2001
Venkovský dům	Černohorská č.p. 16, parcela KN st. 2 (k.ú. Janské Lázně)	objekt	venkovský dům	22. 4. 1994
Venkovský dům	Dolní promenáda č.p. 9, parcely KN st. 18, KN 99 (k.ú. Janské Lázně)	objekt	venkovský dům	24. 10. 1994
Vila	Černohorská č.p. 85, parcela KN st. 107 (k.ú. Janské Lázně)	objekt	vila	12. 10. 1992
Vila	Lázeňská č.p. 93, parcely KN st. 122, KN st. 331, KN 324 (k.ú. Janské Lázně)	areál	vila	15. 10. 2003
Vila Marianum	Horní promenáda č.p. 89, parcela KN st. 116 (k.ú. Janské Lázně)	objekt	vila	12. 10. 1992

Vysvětlivky: KN = katastr nemovitostí
Zdroj: Systém evidence památek Památkový katalog https://www.pamatkovykatalog.cz/

2.1.5.6 Sportovní vybavenost

Ve městě působí několik zájmových sdružení, které se zabývají mj. alespoň okrajově sportovní činnosti – jedná se např. o Alpinistický klub lyžařů Východních Krkonoš, Oliver Snowboard Team Janské Lázně, Sportovní klub Janské Lázně, z.s., SH ČMS - Sbor dobrovolných hasičů Janské Lázně aj.

Ve městě Janské Lázně se nachází řada sportovních zařízení.

Nad budovou MŠ se nachází **víceúčelové sportovní hřiště** (obrázek 8). Hřiště bylo v nedávné době modernizováno a z původně asfaltového hřiště vzniklo nové hřiště s umělým povrchem. Na hřišti si lze zahrát fotbal, volejbal, tenis, basketbal, nohejbal a další sporty. Hřiště může využít i široká veřejnost, a to od pondělí do pátku od 15:30 do 21:00 hodin a o víkendech od 9:00 do 21:00 hodin. V potaz je nutné brát ovšem vyhrazené časy pro potřeby aktivit spolků zabývajících se sportem[50].

Obrázek 8: Víceúčelové sportovní hřiště – stav k červenci 2020

Zdroj: vlastní průzkum

V ulici Sportovní se nachází **fotbalový stadion**. Dobře udržovaná travnatá plocha je využívána především fotbalovým oddílem Sportovním klubem Janské Lázně, z.s. Areál nabízí mimo plochy hřiště i jednoduché zázemí (kabiny se sprchami) a v těsné blízkosti areálu je k dispozici i provozovna drobného občerstvení (Sport klub), která nabízí své služby nejenom místním sportovcům, ale i sportovním fandům.

U budovy léčebny Vesny se nachází **travnato-hlinito-písčité hřiště**, na kterém si lze zahrát volejbal či nohejbal.

Co se týče krytých sportovišť, jedná se o **tělocvičnu v budově dětské léčebny Vesna a tělocvičnu v budově Obchodní akademie.** Tělocvična v budově dětské léčebny Vesna má parketovou podlahu, je

[50] Zdroj: Internetové stránky města Janské Lázně https://janske-lazne.cz/cs/mesto/viceucelove-hriste/

vybavená ribstoly a dalším sportovním náčiním[51]. Tělocvičnu v budově Obchodní akademie je možné si pronajmout v průběhu celého kalendářního roku, přičemž v zimním období (1. 10. až 31. 3.) je cena 460 Kč/hod, v letním období (1. 4. až 30. 9.) je cena 340 Kč/hod[52].

Státní léčebné lázně nabízí zájemcům i různé další služby v oblasti sportu. Jedná se o **aquacentrum** (rehabilitační bazén napouštěný minerálními prameny, vodní clony, protiproud, masážní a perličková lůžka, vnitřní i venkovní vířivky, finská sauna uvnitř i vně, parní sauna a zchlazovací bazének), **fitness centrum** (posilovací zóna, kardio zóna, spinningová kola, běžecký pás, veslovací trenažér či multifunkční posilovací věž) a **wellness centrum** (pestrá nabídka masáží)[53].

Opomenout nelze ani **dětská hřiště**. Jmenovat lze např. dětské hřiště u budovy léčebny Vesny, které je v provozu od května do září od 8:00 do 20:00 hodin a od října do dubna od 9:00 do 19:00 hodin či dětské hřiště v ulici Sportovní. Dětské hřiště se dále nachází i u budovy MŠ. Toto hřiště však slouží pouze pro potřeby místní MŠ.

Dominantní sportovní aktivitou v zimním období je sjezdové lyžování. Obyvatelům města a návštěvníkům je k dispozici **celá řada sjezdových tratí různé obtížnosti**. Využít lze **několik lanovek** (kabinová lanovka „Černohorský express" Janské Lázně-Černá hora, lanová dráha Protěž, lanová dráha Hofmanky Express) a **řadu delších či kratších vleků** (Anděl, Duncan, U lesa 1, U lesa 2, Idyla, Formánek 1, Formánek 2, Formánek 3, Košťálka 1, Košťálka 2, Sport 1, Sport 2, vlek u Černé boudy)[54].

Další sportovní aktivitou v zimním období je **běžecké lyžování**. Na vrcholu Černé hory a Světlé hory jsou upravovány stopy pro potřeby běžkařů.

Přes území města prochází několik značených cyklotras a turistických tras. Nejvýznamnějšími cyklotrasami jsou cyklotrasy č. **22**, č. **K19A**, č. **K27** a č. **4301**. Bližší informace k cyklotrasám jsou uvedeny v kap. 2.1.4.1 Dopravní infrastruktura – cykloturistická síť.

2.1.6 Životní prostředí

2.1.6.1 Současný stav životního prostředí

Na území města se nenachází **žádné aktivní ani potenciální sesuvné území**[55].

Do území města Janské Lázně, konkrétně do jeho severní poloviny **zasahuje chráněná oblast přirozené akumulace vod Krkonoše.**

Do území města zasahují ochranná pásma vodních zdrojů. Konkrétně se jedná o:

- v severozápadní části území města:
  - ochranné pásmo vodního zdroje III. stupně – podzemní zdroj Temný Důl a povrchový zdroj Železný potok
  - ochranné pásmo vodního zdroje II. stupně – prameniště Zrcadlovky

[51] Zdroj: Internetové stránky Státních léčebných lázní Janské Lázně https://www.janskelazne.com/
[52] Zdroj: Internetové stránky Obchodní akademie Olgy Havlové https://www.oajl.cz/verejnost/sluzby-pro-verejnost/pronajem-telocvicny/
[53] Zdroj: Internetové stránky Státních léčebných lázní Janské Lázně https://www.janskelazne.com/
[54] Zdroj: Internetový mapový server Mapy.cz https://mapy.cz/
[55] Zdroj a blíže: Mapový server České geologické služby http://mapy.geology.cz/svahove_nestability/

- v centrální části území města:
  - ochranné pásmo vodního zdroje II. stupně – podzemní zdroj Janské Lázně, podzemní zdroj Zinekrovky, podzemní zdroj Zátiší, podzemní zdroj Zvoneček
- v jižní části území města:
  - ochranné pásmo vodního zdroje II. stupně – prameniště Rudolfovo údolí a prameniště Bolkov
- v severovýchodním výběžku území města:
  - ochranné pásmo vodního zdroje II. stupně – podzemní zdroj Košťál a studna Košťál[56]

Na území města se nenacházejí důlní díla a nezasahují do něj ani poddolované plochy.

Na území města Janské Lázně není evidována **žádná lokalita považovaná za starou ekologickou zátěž**[57].

Jak již bylo uvedeno v kap. 2.1.3.1 Ekonomická situace – charakter hospodářství a charakteristika klíčových subjektů, **na území města Janské Lázně je evidován jeden tzv. „brownfield“,** který je veden v národní databázi brownfieldů, konkrétně objekt bývalých záchodků na náměstí.

Zemědělský půdní fond a jeho ochrana

Zemědělský půdní fond (ZPF) tvoří pozemky zemědělsky obhospodařované (orná půda, chmelnice, vinice, zahrady, ovocné sady, louky, pastviny) a půda, která byla a má být nadále zemědělsky obhospodařována, ale dočasně obdělávána není[58]. Následující tabulka 23 obsahuje informace týkající se zastoupení ZPF a nezemědělské půdy v jednotlivých k.ú. města Janské Lázně.

Tabulka 23: Zastoupení ZPF a nezemědělské půdy v jednotlivých katastrálních územích města Janské Lázně (k 29. 7. 2020)

Katastrální území	Černá Hora v Krkonoších	Janské Lázně	Město Janské Lázně celkem
Výměra ha			
ZPF	54,7	20,5	75,2
Nezemědělská půda	921,7	376,4	1 298,1
Procentuální podíl zastoupení			
ZPF	5,6	5,2	5,5
Nezemědělská půda	94,4	94,8	94,5

Poznámky: Do ZPF byly zařazeny druhy pozemků: zahrada a trvalý travní porost. Zařazeny by byly i druhy pozemku orná půda, ovocný sad a chmelnice a vinice, ty se však na území města Janské Lázně nevyskytují. Do nezemědělské půdy byly zařazeny druhy pozemků: lesní pozemek, vodní plocha, zastavěná plocha a nádvoří a ostatní plocha.
Zdroj: Aplikace Českého úřadu zeměměřického a katastrálního „Nahlížení do katastru nemovitostí“ https://nahlizenidokn.cuzk.cz/

[56] Zdroj: Internetové stránky Národního geoportálu INSPIRE https://geoportal.gov.cz/
[57] Zdroj: Systém evidence kontaminovaných míst https://www.sekm.cz/
[58] Zdroj a blíže viz § 1 zákona č. 334/1992 Sb., o ochraně zemědělského půdního fondu

Z této tabulky vyplývá, že k červenci 2020 ve městě převažovala výrazně nezemědělská půda nad ZPF (94,5 % ku 5,5 %). Obdobně je tomu i v případě obou k.ú. Vzhledem k lokalitě, ve které se město nachází, je to logické.

Pro přehlednost rozdělení zemědělské a nezemědělské půdy na území města Janské Lázně podle procentuálního zastoupení jednotlivých druhů pozemků znázorňují grafy 9 a 10.

Graf 9: Zemědělská půda na území města Janské Lázně podle zastoupení jednotlivých druhů pozemků (v %)

Zdroj: Aplikace Českého úřadu zeměměřického a katastrálního „Nahlížení do katastru nemovitostí“ https://nahlizenidokn.cuzk.cz/

Graf 10: Nezemědělská půda na území města Janské Lázně podle zastoupení jednotlivých druhů pozemků (v %)

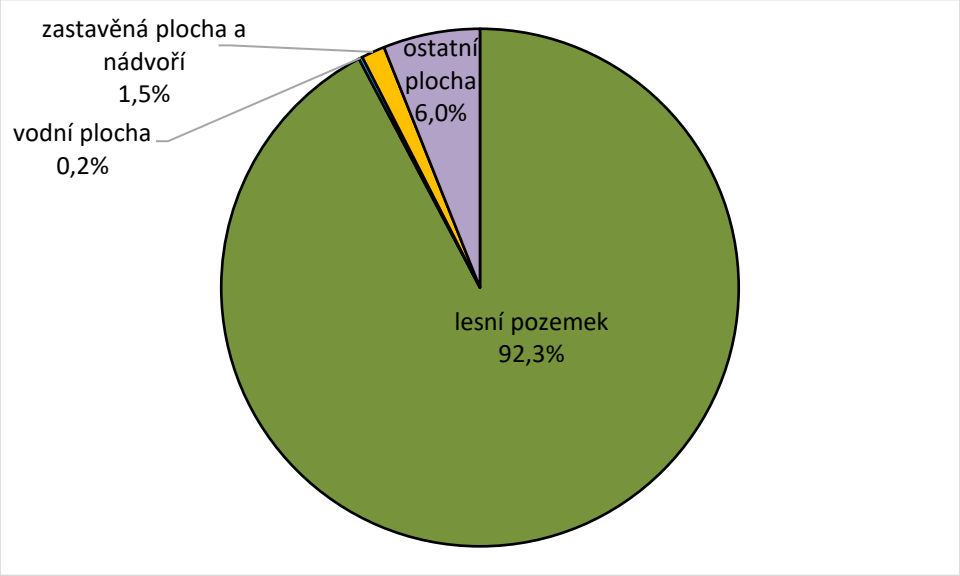

Zdroj: Aplikace Českého úřadu zeměměřického a katastrálního „Nahlížení do katastru nemovitostí“ https://nahlizenidokn.cuzk.cz/

Z těchto grafů vyplývá, že naprostá většina zemědělské půdy je na území města Janské Lázně tvořena trvalými travními porosty. Naopak naprostá většina nezemědělské půdy je na území města tvořena lesními pozemky.

Ochrana ZPF souvisí s hodnocením kvality půd, která se hodnotí pomocí tzv. bonitovaných půdně ekologických jednotek (BPEJ)[59]. Ochrana půd se dělí celkem do pěti tříd[60]. Na území města Janské Lázně se nacházejí půdy se čtyřmi třídami ochrany (obrázek 9). Nejvíce chráněné půdy (vyznačeny červenou barvou) se na území města nenacházejí.

Obrázek 9: Ochrana ZPF na území města Janské Lázně (k říjnu 2020)

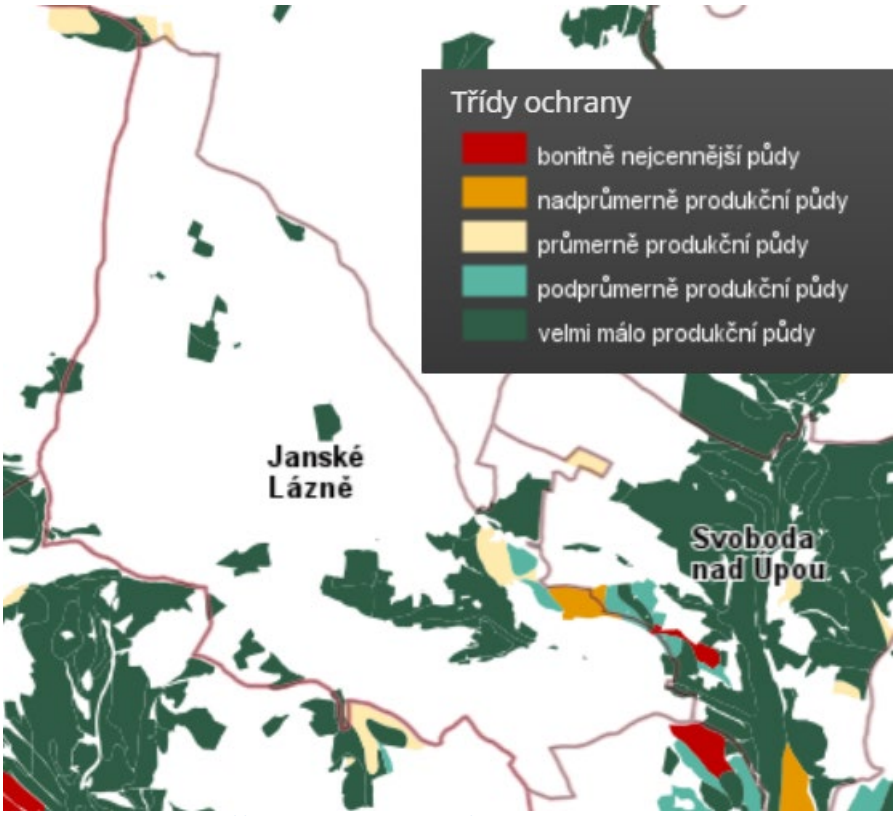

Zdroj: Geoportál SOWAC-GIS https://geoportal.vumop.cz/

[59] BPEJ je pětimístný číselný kód charakterizující zemědělské pozemky. Jednotlivé číselné hodnoty vyjadřují hlavní půdní a klimatické podmínky, které mají vliv na produkční schopnost zemědělské půdy a její ekonomické ohodnocení (zdroj: https://bpej.vumop.cz/).

[60] Do 1. třídy ochrany jsou zařazeny bonitně nejcennější půdy, které je možno odejmout ze zemědělského půdního fondu pouze výjimečně, a to převážně na záměry související s obnovou ekologické stability krajiny, případně pro liniové stavby zásadního významu. Do 2. třídy ochrany jsou zařazeny zemědělské půdy, které mají nadprůměrnou produkční schopnost. Ve vztahu k ochraně zemědělského půdního fondu jde o půdy vysoce chráněné, jen podmíněně odnímatelné a s ohledem na územní plánování také jen podmíněně zastavitelné. Do 3. třídy jsou zařazeny zemědělské půdy, které mají průměrnou produkční schopnost, do 4. třídy zemědělské půdy, které mají podprůměrnou produkční schopnost a do 5. třídy zemědělské půdy, které jsou velmi málo produkční (zdroj: ÚAP ORP Náchod, dostupné z: https://www.mestonachod.cz/urad/vystavba/uap/default.asp, Internetové stránky Výzkumného ústavu meliorací a ochrany půdy https://www.vumop.cz/).

Ohroženost půd vodní erozí na území města Janské Lázně je znázorněna na obrázku 10. Z tohoto obrázku vyplývá, že **silně erozně ohrožené půdy se nacházejí ostrůvkovitě především v centrální části území města.**

Obrázek 10: Ohroženost půd vodní erozí na území města Janské Lázně (k říjnu 2020)

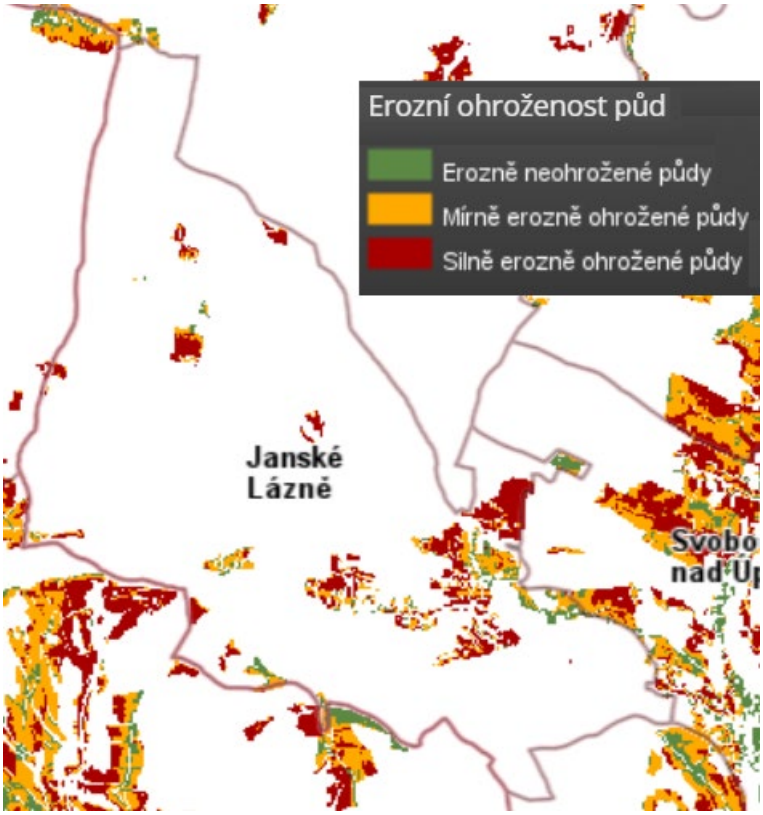

Zdroj: Geoportál SOWAC-GIS https://geoportal.vumop.cz/; upraveno

Území města má pouze zanedbatelnou míru rizika ohrožení ZPF větrnou erozí[61].

V ani jednom ze dvou k.ú. města nebyly realizovány komplexní pozemkové úpravy[62].

[61] **Zdroj:** Geoportál SOWAC-GIS https://geoportal.vumop.cz/

[62] Pozemkovými úpravami se ve veřejném zájmu prostorově a funkčně uspořádávají pozemky, scelují se nebo dělí a zabezpečuje se jimi přístupnost a využití pozemků a vyrovnání jejich hranic tak, aby se vytvořily podmínky pro racionální hospodaření vlastníků půdy. V těchto souvislostech původní pozemky zanikají a zároveň se vytvářejí pozemky nové, k nimž se uspořádávají vlastnická práva a s nimi související věcná břemena. Současně se jimi zajišťují podmínky pro zlepšení kvality života ve venkovských oblastech včetně napomáhání diverzifikace hospodářské činnosti a zlepšování konkurenceschopnosti zemědělství, zlepšení životního prostředí, ochraně a zúrodnění půdního fondu, lesního hospodářství a vodního hospodářství zejména v oblasti snižování nepříznivých účinků povodní a sucha, řešení odtokových poměrů v krajině a zvýšení ekologické stability krajiny. Výsledky pozemkových úprav slouží pro obnovu katastrálního operátu a jako neopomenutelný podklad pro územní plánování. Zdroj a blíže viz: §2 zákona č. 139/2002 Sb., o pozemkových úpravách a pozemkových úřadech

Kvalita ovzduší

Znečištění ovzduší představuje problém, jehož důsledky jsou široké. Jedná se např. o přímé negativní účinky látek znečišťujících ovzduší na zdraví obyvatel, zvířat, rostlin, půdu či materiály, dále vliv na strukturu a funkci ekosystémů atd.

Na úvod je nutné vysvětlit dva pojmy – emise a imise. **Emise** v oblasti ekologie a životního prostředí vyjadřuje uvolňování znečišťujících látek do ovzduší. **Imise** jsou emise, které se dostaly do styku se životním prostředím a jsou nahromaděny např. ve vodě, půdě, organizmech. Imise jsou následkem emisí[63]. Jen velmi málo uvolněných znečišťujících látek si zachovává stále svou chemickou identitu po vstupu do ovzduší. Proto se pro účely hodnocení znečištění ovzduší měří imisní hodnoty.

Látek znečišťujících ovzduší, u kterých se sleduje překročení imisních limitů, je řada, např. **oxid siřičitý** (SO_2), **suspendované částice (prach) o velikosti 10 mikrometrů** (PM_{10}), **oxid dusičitý** (NO_2), **benzen** atd.[64]

Následující obrázek 11 znázorňuje, jak na tom bylo město Janské Lázně z hlediska množství polétavého prachu o velikosti 10 mikrometrů v ovzduší v roce 2018.

Obrázek 11: Průměrná imisní koncentrace PM_{10} v ovzduší na území města Janské Lázně v roce 2018

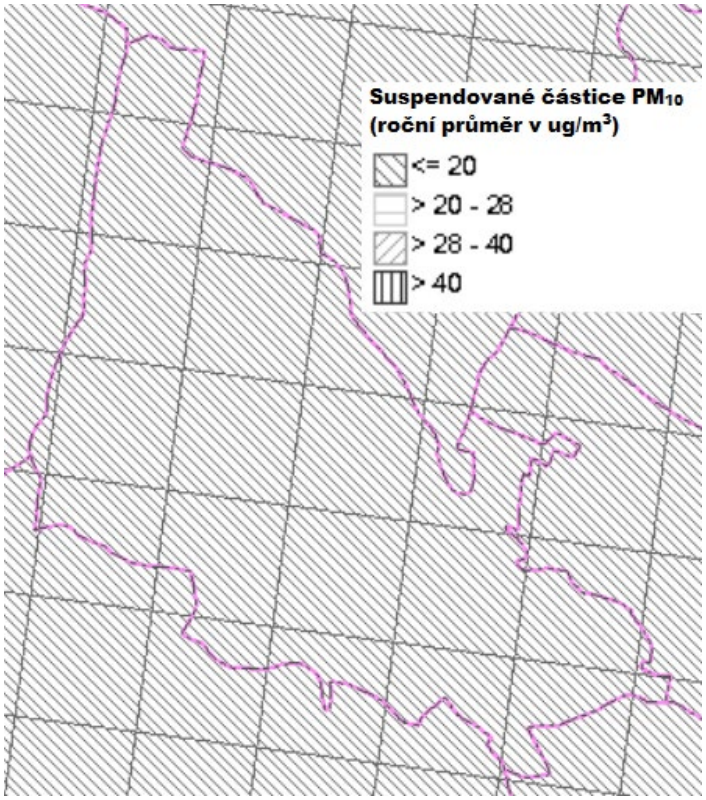

Vysvětlivky: PM_{10} = suspendované částice (prach) o velikosti 10 mikrometrů; ug/m^3 = mikrogramy na metr krychlový
Poznámky: Výsledky měření byly prováděny v lokalitách o velikosti 1x1 km. Pro celé území města Janské Lázně platí interval „<= 20“.
Zdroj: Internetové stránky Národního geoportálu INSPIRE https://geoportal.gov.cz/

[63] Zdroj: Internetové stránky encyklopedie Wikipedia https://cs.wikipedia.org/
[64] Imisní limity znečišťujících látek a jejich povolený počet překročení za kalendářní rok jsou definovány v příloze 1 zákona č. 201/2012 Sb., o ochraně ovzduší.

Z tohoto obrázku vyplývá, že na celém území města byla v roce 2018 průměrná koncentrace PM_{10} v ovzduší menší či rovna než 20 ug/m^3. Imisní limit za jeden kalendářní rok pro tyto částice v ovzduší je 40 µg/m^3. Z toho vyplývá, že **roční limit pro látku PM_{10} byl v roce 2018 dodržen**.

Roční imisní limity byly na území města dodrženy i u výskytu dalších látek znečišťujících ovzduší, u kterých se překročení či nepřekročení limitů sleduje – oxid siřičitý, oxid dusičitý, benzen atd.[65]

2.1.6.2 Ochrana životního prostředí

Severní část území města Janské Lázně spadá do velkoplošného zvláště chráněného území typu národní park – konkrétně do „Krkonošského národního parku".

Do území města zasahuje soustava Natura 2000[66]**, konkrétně do severní části území města ptačí oblast „Krkonoše" a celé území města spadá do evropsky významné lokality „Krkonoše"**.

Do jiného velkoplošného zvláště chráněného území (národní park, chráněná krajinná oblast), ani do maloplošného zvláště chráněného území (národní přírodní rezervace, národní přírodní památka, přírodní rezervace, přírodní památka) již území města nespadá[67].

Zásah KRNAP a soustavy Natura 2000 do území města Janské Lázně graficky znázorňuje obrázek 12.

[65] Zdroj: Internetové stránky Národního geoportálu INSPIRE https://geoportal.gov.cz/

[66] Natura 2000 je **soustava chráněných území,** které vytvářejí na svém území podle jednotných principů všechny státy Evropské unie. Cílem této soustavy je zabezpečit ochranu těch druhů živočichů, rostlin a typů přírodních stanovišť, které jsou z evropského pohledu nejcennější, nejvíce ohrožené, vzácné či omezené svým výskytem jen na určitou oblast (zdroj: Internetové stránky Agentury ochrany přírody a krajiny České republiky https://www.ochranaprirody.cz/).

[67] Zdroj: Digitální registr Ústředního seznamu ochrany přírody https://drusop.nature.cz/mapa/drusop/

Obrázek 12: Zásah KRNAP a soustavy Natura 2000 do území města Janské Lázně

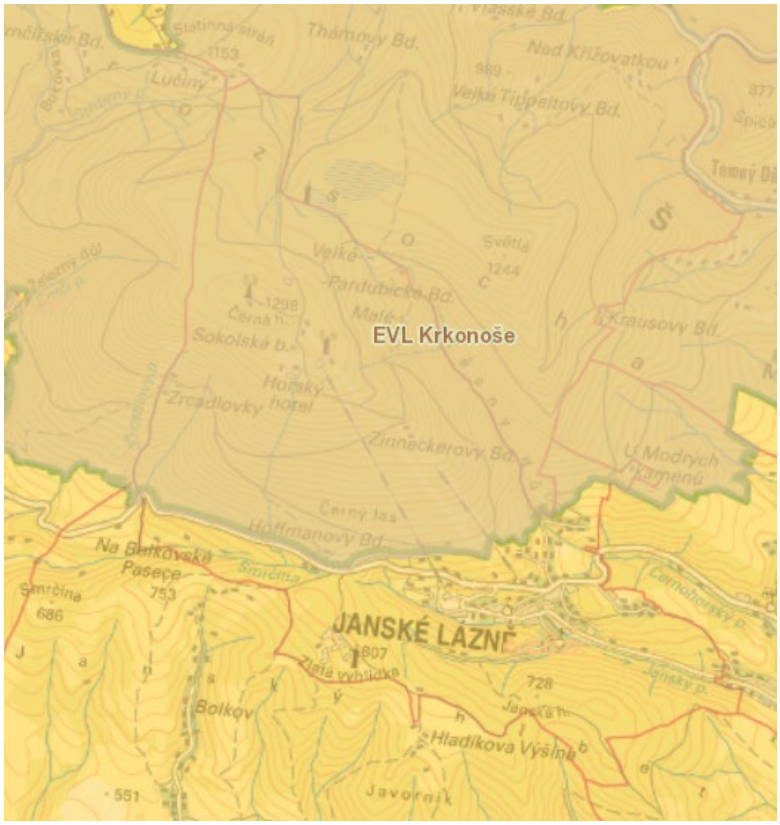

Poznámka: Béžovou barvou je znázorněn zásah evropsky významné lokality do území města. Hnědou barvou je znázorněn zásah ptačí oblasti do území města. Tmavě zelenou čárou je znázorněna hranice KRNAPU.
Zdroj: Digitální registr Ústředního seznamu ochrany přírody https://drusop.nature.cz/mapa/drusop/

Na území města Janské Lázně se nachází řada prvků územního systému ekologické stability (ÚSES). Skladebnými částmi ÚSES jsou biocentra, biokoridory a interakční prvky[68]. Podle biogeografického významu se dělí na nadregionální, regionální a lokální ÚSES.

[68] **Biocentrum** je biotop nebo soubor biotopů v krajině, který svým stavem a velikostí umožňuje trvalou existenci přirozeného či pozměněného, avšak přírodě blízkého ekosystému.
Biokoridor je území, které neumožňuje rozhodující části organismů trvalou dlouhodobou existenci, avšak umožňuje jejich migraci mezi biocentry a tím vytváří z oddělených biocenter síť.
Interakční prvek je krajinný segment, který na lokální úrovni zprostředkovává příznivé působení základních skladebných částí ÚSES (biocenter a biokoridorů) na okolní méně stabilní krajinu do větší vzdálenosti. Mimo to interakční prvky často umožňují trvalou existenci určitých druhů organismů, majících menší prostorové nároky (vedle řady druhů rostlin některé druhy hmyzu, drobných hlodavců, hmyzožravců, ptáků, obojživelníků atd.). (zdroj: Portál Územních systémů ekologické stability http://uses.cz/)

Obrázek 13: Zásah územních systémů ekologické stability nadregionálního a regionálního významu do území města Janské Lázně (k říjnu 2020)

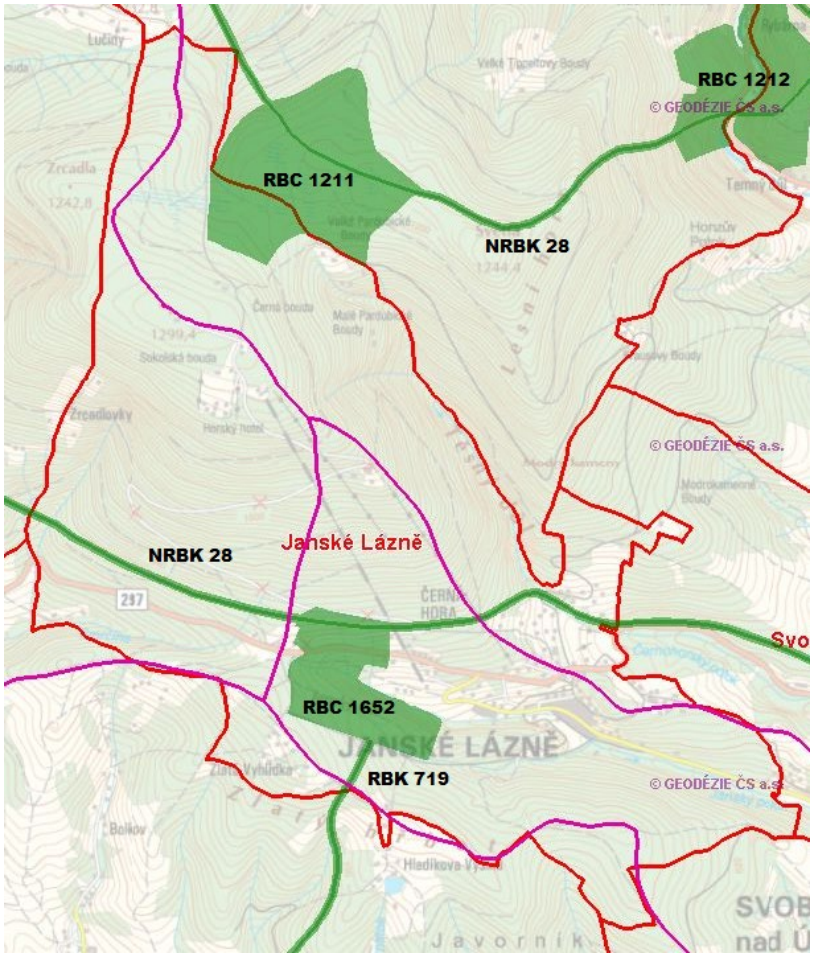

Vysvětlivky: NRBK = nadregionální biokoridor, RBK = regionální biokoridor, RBC = regionální biocentrum
Zdroj: Mapový portál Královéhradeckého kraje http://gis.kr-kralovehradecky.cz/

Z obrázku 13 vyplývá, že do území města **zasahuje jeden prvek ÚSES nadregionálního významu,** konkrétně:

- **NRBK č. 28**, jehož osa prochází centrální částí území města. Tento NRBK propojuje nadregionální biocentrum (NRBC) č. 85 Prameny Úpy s mezofilní bučinnou osou NRBK č. 37. Cílovými ekosystémy jsou horské ekosystémy.

Do území města **zasahují v současné době tři prvky ÚSES regionálního významu**, konkrétně:

- **RBC č. 1211 Černohorská rašelina** – zasahuje do území města v severní části u hranic s Pecí pod Sněžkou. Cílovými ekosystémy jsou horské ekosystémy.
- **RBC č. 1652 Smrčina** – rozkládá se v jižní části území města. Cílovými ekosystémy jsou mezofilní bučinné ekosystémy.
- **RBK č. 719**, jehož osa prochází jižní částí území města. RBK propojuje RBC č. 1652 Smrčina s RBC č. 1208 Dlouhý les. Cílovými ekosystémy jsou mezofilní bučinné ekosystémy[69].

[69] Zdroj: Plán nadregionálního a regionálního územního systému ekologické stability pro území Královéhradeckého kraje, dostupné z:

Dále se na území města nachází řada lokálních ÚSES. Jedná se o menší ekologicky významné krajinné celky.

Rovnováhu a vyváženost krajiny lze hodnotit pomocí tzv. **koeficientu ekologické stability** (KES)[70]. Ekologická stabilita představuje schopnost krajiny samovolnými vnitřními mechanismy vyrovnávat rušivé vlivy vnějších faktorů bez trvalého narušení přírodních mechanismů. V podstatě se systém brání změnám během působení cizího činitele zvenčí nebo se vrací po skončeném působení cizího činitele k normálnímu stavu[71].

Tabulka 24 znázorňuje hodnoty KES ve městě Janské Lázně a jeho jednotlivých katastrálních územích k 29. 7. 2020. Z této tabulky vyplývá, že hodnota KES byla pro území města Janské Lázně k uvedenému datu 13,08. Jedná se tedy o **území relativně přírodní.**

Tabulka 24: Hodnoty KES ve městě Janské Lázně a jeho jednotlivých katastrálních územích (k 29. 7. 2020)

Katastrální území	Černá Hora v Krkonoších	Janské Lázně	Město Janské Lázně celkem
hodnota KES	20,46	6,63	13,08

Zdroj: Aplikace Českého úřadu zeměměřického a katastrálního „Nahlížení do katastru nemovitostí“ https://nahlizenidokn.cuzk.cz/

Obě k.ú. dosahují také vysokých hodnot KES. Rozdíl ve výši hodnot je však značný, což je logické, neboť v případě k. ú. Janské Lázně je mnohem více zástavby oproti k. ú. Černá Hora v Krkonoších, kde je zástavby mnohem méně.

Na území města se k říjnu 2020 nenachází žádný památný strom[72].

http://gis.kr-kralovehradecky.cz/assets/GIS/projekty/ziv-prostredi/Plan_USES_KHK.pdf

[70] Koeficient ekologické stability je vypočítán jako poměr ploch tzv. stabilních a nestabilních krajinotvorných prvků ve zkoumaném území. Mezi ekologicky stabilní plochy patří: lesy, louky, pastviny, zahrady, vinice, ovocné sady, rybníky, ostatní vodní plochy, doprovodná a rozptýlená zeleň, přírodní plochy. Mezi ekologicky nestabilní ploch se řadí orná půda, chmelnice, zastavěné plochy a ostatní plochy. Klasifikace území podle hodnoty KES: Krajinný typ A (krajina zcela přeměněná člověkem): KES do 0,3 – území nestabilní, KES 0,4-0,8 – území málo stabilní. Krajinný typ B (krajina intermediální): KES 0,9-2,9 – území mírně stabilní. Krajinný typ C (krajina relativně přírodní): KES 3,0-6,2 – území stabilní, KES nad 6,2 – území relativně přírodní. Zdroj: Rozbor udržitelného rozvoje území Královéhradeckého kraje, dostupné z: http://www.kr-kralovehradecky.cz/assets/rozvoj-kraje/uzemni-planovani/4--Uplna-aktulizace-UAP-KHK---textova-cast---PRURU-a-RURU.pdf

[71] Zdroj: ÚAP ORP Náchod https://www.mestonachod.cz/mestsky-urad/vystavba/uap/default.asp

[72] Zdroj: Informační systém Ústřední seznam ochrany přírody, dostupné z: https://drusop.nature.cz/portal/

2.1.7 Správa města

2.1.7.1 Městský úřad a kompetence města

V komunálních volbách, které proběhly v roce 2018, bylo zvoleno celkem 15 zastupitelů (z toho 1 žena a 14 mužů). Zastupitelstvo zvolilo z řad svých členů starostou **pana Ing. Jiřího Hradeckého** a dva místostarosty – **pana Petra Hřebačku** a **pana Ing. Pavla Kouta.** Funkce starosty je ve městě Janské Lázně dlouhodobě uvolněna[73]. Zvolení místostarostové jsou ve městě Janské Lázně pro výkon své funkce neuvolněni[74]. **Funkce tajemníka je ve městě Janské Lázně zřízena**.

Zastupitelstvo má řadu různorodých pravomocí[75]. Zastupitelé se schází dle potřeby, nejméně však jednou za 3 měsíce. Zasedání je vždy veřejné a svolává jej starosta města. Na zasedání zastupitelstva jsou probírány a diskutovány věci týkající se města a v případě nutnosti dochází také k hlasování.

Ve městě jsou k říjnu 2020 zřízeny dva výbory: finanční a kontrolní. Tyto výbory musí obec/město zřídit vždy[76]. **Finanční výbor** je jednak kontrolním orgánem zastupitelstva města, ale také současně iniciačním orgánem. Má především za úkol kontrolovat hospodaření s majetkem a finančními prostředky města, zároveň však může iniciativně navrhovat vhodné čerpání finančních prostředků. **Kontrolní výbor** převážně provádí kontrolu plnění usnesení zastupitelstva města. Oba výbory mají 3 členy.

Výkonná moc v oblasti samostatné působnosti přísluší radě města, v oblasti přenesené působnosti pouze pokud tak stanoví zákon. Rada města je volena z členů zastupitelstva a má 5 členů. Je tvořena starostou, místostarosty a dalšími dvěma členy. Ze své činnosti se rada města zodpovídá zastupitelstvu. Schází se podle potřeby a její schůze jsou neveřejné. Ve městě Janské Lázně se rada schází většinou každých 14 dní. Rada města připravuje např. návrhy pro jednání zastupitelstva města a zabezpečuje plnění jím přijatých usnesení, vydává nařízení města atd.[77] Rada města může zřídit své poradní orgány, tzv. komise. **Rada města Janské Lázně má zřízeny celkem 3 komise – pro rozvoj města** (7 členů)**, pro občanské záležitosti** (4 členové) a **komisi pro propagaci** (3 členové). Komise jsou ze své činnosti odpovědny radě města. Pokud jim jsou svěřeny činnosti týkající se výkonu přenesené působnosti, jsou odpovědné starostovi.

Při městě dále funguje a je zřízena **povodňová komise**, která má celkem 4 členy[78].

Městský úřad (MěÚ) **Janské Lázně má zřízeny celkem 4 odbory** (ekonomicko-správní odbor, technicko-hospodářský odbor, odbor technických služeb a kulturní odbor) a při kanceláři starosty města je řešena evidence obyvatel a matrika[79].

[73] Slovo uvolněný znamená, že dotyčný vykonává pouze svoji funkci starosty, je uvolněn z pracovního poměru, který před svým zvolením vykonával (http://denik.obce.cz/).
[74] Neuvolněný znamená, že kromě povinností souvisejících s pozicí starosty a místostarosty, vykonává dotyčná osoba ještě své civilní zaměstnání. (http://denik.obce.cz/).
[75] Konkrétní pravomoci jsou uvedeny v §84 a §85 zákona č. 128/2000 Sb., o obcích
[76] § 117, odst. 2 zákona č. 128/2000 Sb., o obcích
[77] Konkrétní pravomoci jsou uvedeny v §102 zákona č. 128/2000 Sb., o obcích
[78] Zdroj a blíže viz: Povodňový informační systém na území Královéhradeckého kraje http://kralovehradecky.dppcr.cz/html/index.html
[79] Zdroj: Internetové stránky města Janské Lázně https://janske-lazne.cz/

Město Janské Lázně je k říjnu 2020 zřizovatelem jedné příspěvkové organizace, konkrétně Základní školy a Mateřské školy Janské Lázně, okres Trutnov. Základní informace o ní jsou uvedeny v tabulce 25.

Tabulka 25: Příspěvková organizace zřizovaná městem Janské Lázně (k říjnu 2020)

Název příspěvkové organizace	Adresa	IČ	Oblast činnosti	Internetové stránky
Základní škola a Mateřská škola Janské Lázně, okres Trutnov	Školní 81 542 25 Janské Lázně	75016851	předškolní a základní vzdělávání	http://www.zsjanskelazne.cz/

Poznámky: Název příspěvkové organizace je uveden tak, jak je registrována v ARESU.
Zdroje: ARES https://wwwinfo.mfcr.cz/ares/ares_es.html.cz
Informační portál Ministerstva financí MONITOR https://monitor.statnipokladna.cz/

Tabulka 26 shrnuje ekonomické výsledky uvedené příspěvkové organizace v letech 2015-2019.

Tabulka 26: Hospodářské výsledky příspěvkové organizace zřizované městem Janské Lázně v letech 2015-2019 (v Kč)

Název příspěvkové organizace	2015	2016	2017	2018	2019	Celkem období 2015-2019
ZŠ a MŠ Janské Lázně	186 026	124 273	3 131	175	0	313 605

Zdroj: Informační portál Ministerstva financí MONITOR https://monitor.statnipokladna.cz/

Z tabulky 26 vyplývá, že ve sledovaném období byla ZŠ a MŠ Janské Lázně zisková – celkem o 313 605,- Kč. Nejvíce zisková byla v roce 2015, konkrétně 186 026,- Kč.

Oblast eGovernmentu

Myšlenkou tzv. eGovernmentu je správa věcí veřejných za využití moderních elektronických nástrojů, díky kterým bude veřejná správa k občanům přátelštější, dostupnější, efektivnější, rychlejší a levnější[80]. Město Janské Lázně již určité služby, které by šly zařadit pod eGovernment, poskytuje, např. informační systém MOBISYS.

Vzhledem k tomu, aby město šlo stále tzv. „s dobou“, je důležité pokračovat v tomto trendu a posilovat jej, např. formou publikování dat veřejné správy jako OpenData, rozšiřovat propojený datový fond a všeobecně zvyšovat kvalitu, dostupnost a transparentnost veřejné správy.

[80] Zdroj: Internetové stránky Ministerstva vnitra https://www.mvcr.cz/egovernment.aspx

2.1.7.2 Hospodaření a majetek města

Rozpočet města je podrobný finanční plán na jeden kalendářní rok. Sestavený rozpočet musí být předložen zastupitelstvu města, které jej schvaluje. Rozpočet tvoří příjmová a výdajová část. Sestavený rozpočet musí být dlouhodobě vyrovnaný, to znamená příjmy = výdaje. Když se následně hodnotí rozpočet za uplynulý rok, skutečnost může být odlišná, tedy že příjmy byly větší než výdaje nebo naopak. Příjmovou a výdajovou stranu rozpočtu tvoří celá řada kapitol[81].

Rozpočet města Janské Lázně na rok 2020 je plánovaný jako schodkový, kde předpokládané příjmy jsou 30 767 577,- Kč a předpokládané výdaje jsou 38 330 037,- Kč. Tabulka 27 znázorňuje informace o tom, jak se plánovaný rozpočet liší se skutečností. Uvedeny jsou dále informace o struktuře příjmů a výdajů v procentuálním vyjádření.

Tabulka 27: Vývoj plánovaného a skutečného rozpočtu města Janské Lázně v období 2015 až 2019

rok		2015	2016	2017	2018	2019
plán-příjmy (v mil. Kč)		**20,176**	**20,811**	**21,834**	**24,100**	**28,609**
plán-výdaje (v mil. Kč)		**20,166**	**21,331**	**21,834**	**24,077**	**32,708**
skutečnost-příjmy (v mil. Kč)		**41,270**	**25,933**	**25,587**	**30,091**	**28,748**
z toho (v %)	daňové příjmy	32,8	55,5	59,5	56,8	65,2
	nedaňové příjmy	15,6	29,2	27,7	25,8	27,8
	dotace	48,5	13,1	12,8	12,0	7,0
	kapitálové příjmy	3,0	2,2	0,0	5,3	0,0
skutečnost-výdaje (v mil. Kč)		**39,880**	**25,850**	**23,816**	**26,592**	**31,822**
z toho (v %)	výdaje na činnost a provoz	91,8	85,6	83,1	76,4	75,5
	investiční výdaje	8,2	14,4	16,9	23,6	24,5

Zdroj: Informační portál Ministerstva financí MONITOR https://monitor.statnipokladna.cz/

Z tabulky 27 vyplývá, že převážnou část příjmů ve většině sledovaných let představovaly daňové příjmy, následované nedaňovými. Výjimku představoval rok 2015, kdy téměř polovinu příjmů činily dotace. Nejmenší podíl zastoupení představovaly příjmy kapitálové. Z pohledu investiční činnosti většina investic směřovala do oblasti dopravní infrastruktury (oprava místních komunikací, vybudování odstavných stání) a do oblasti školství a volnočasových aktivit (např. rekonstrukce víceúčelového sportovního hřiště, oprava havarijního stavu střechy školní družiny aj.).

Následující graf 11 pro přehled demonstruje, jak se plánovaný rozpočet na daný rok může lišit se skutečností. V žádném roce se plán neshodoval se skutečností. Že se plán a skutečnost liší je logické, neboť v průběhu roku dochází k aktualizaci rozpočtu vlivem rozpočtových opatření. Souvisí to jednak s investiční aktivitou ve městě v daných letech, případně se mohou objevit neočekávané situace, které je potřeba rychle vyřešit.

[81] Příjmy a výdaje rozpočtu obce tvoří zejména: příjmy viz §7 zákona č. 250/2000 Sb., výdaje viz §9 zákona č. 250/2000 Sb., o rozpočtových pravidlech územních rozpočtů

Graf 11: Srovnání plánovaného a skutečného rozpočtu na příjmové a výdajové stránce ve městě Janské Lázně v období 2015-2019 (v milionech Kč)

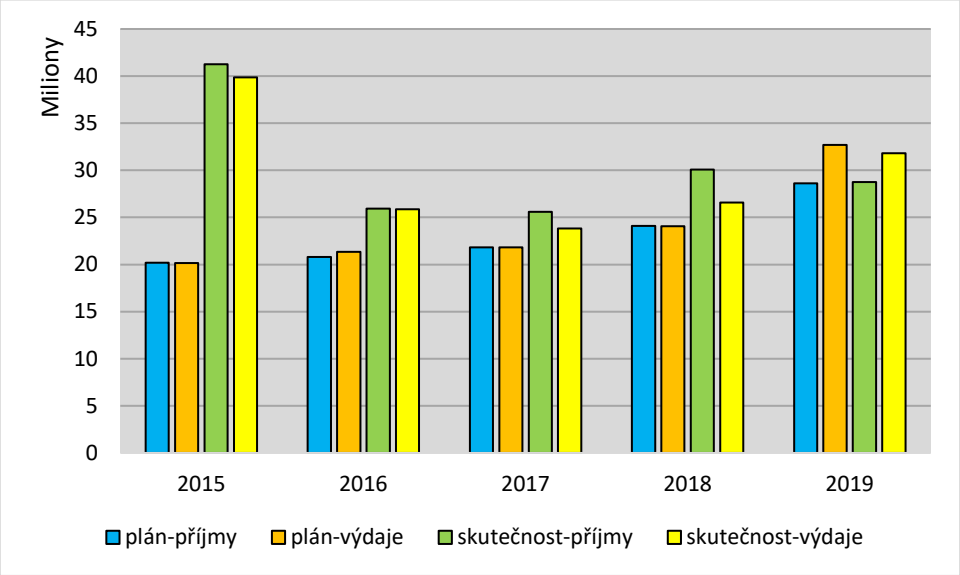

Zdroj: Informační portál Ministerstva financí MONITOR https://monitor.statnipokladna.cz/

Zdroje financování a investiční aktivita

Co se týče financování investičních aktivit týkajících se rozvoje města, lze využít řadu zdrojů financování. Tyto zdroje lze rozdělit do tří základních skupin[82]:

1) **vlastní prostředky městského rozpočtu** – jedná se o část rozpočtu města, která zbude po odečtení těch výdajů městského rozpočtu, které musí město vynaložit pro splnění svých základních funkcí

2) **prostředky partnerů rozvoje ve městě**

a) *prostředky podnikatelských subjektů* – podnikatelský subjekt se podílí na spolufinancování některých aktivit, činností (jak podnikatel, tak město má ze vzájemného spolufinancování v konečném důsledku užitek)

b) *prostředky spolků, občanských sdružení a dalších neziskových organizací ve městě* – tyto subjekty zajišťují a pořádají řadu aktivit ve městě, přičemž financování těchto aktivit lze někdy zajišťovat pouze za pomoci zdrojů, které jsou určené právě jen pro neziskové organizace

c) *prostředky občanů* – jedná se o formu příspěvku občanů na nějakou konkrétní aktivitu (např. sbírka na ohňostroj)

d) *příjmy ze sdružování prostředků* – např. obce sdružují své prostředky na společné zajišťování a financování dohodnutých aktivit, na které by jedna obec neměla dostatečné zdroje, resp. financování samostatně by bylo neefektivní

3) **cizí zdroje**

a) *účelové dotace* – mají přesně vymezený účel použití, jedná se zejména o dotace státní, krajské, dotace ze Strukturálních fondů EU – dotační zdroje představují většinou určitý podíl financování konkrétní aktivity, část dané aktivity musí obce/města financovat sami z vlastního rozpočtu

[82] Zdroj: Portál na podporu rozvoje obcí ČR https://www.rozvojobci.cz/news/financovani-rozvoje-obce-souhrn/

b) *úvěr od banky, půjčky a finanční výpomoc od jiných subjektů, příjmy z vydání dluhopisů a dalších cenných papírů* – u těchto příjmů vzniká městu dluh, se kterým musí do budoucna počítat (včetně úroků)

Následující tabulka 28 uvádí některé investiční akce, které proběhly ve městě Janské Lázně v nedávných letech.

Tabulka 28: Příklady investičních akcí, které proběhly ve městě Janské Lázně v období let 2017-2019

Investiční akce	Období realizace	Celková cena díla včetně DPH (v Kč)	Hrazeno z dotace (v %, v Kč)	Poskytovatel dotace
Rekonstrukce víceúčelového sportovního hřiště u ZŠ	2018-2019	2 841 835	1 732 087 (61 %)	MMR
Vybudování 21 odstavných stání	2018-2019	2 794 675	2 100 000 (75 %)	SFŽP (1 mil. Kč) KHK (1,1 mil. Kč)
Vybudování workoutového hřiště	2017	568 094	398 348 (70 %)	MMR
Oprava místní komunikace v ulici Rekreační	2017	1 230 665	675 317 (55 %)	MMR
Oprava havarijního stavu střechy školní družiny	2017	742 408	600 000 (81 %)	KHK

Vysvětlivky: MMR = Ministerstvo pro místní rozvoj, SFŽP = Státní fond životního prostředí, KHK = Královéhradecký kraj
Zdroj: Internetové stránky města Janské Lázně https://janske-lazne.cz/

Největší investiční akce, které proběhly ve městě v nedávném období, bylo vybudování 21 odstavných stání a rekonstrukce víceúčelového sportovního hřiště u ZŠ. Výčet investičních akcí uvedených v tabulce 28 není konečný a v daném období proběhly i některé další investiční akce (např. rekonstrukce autobusových zastávek atd.).

V dalších letech je ve městě plánována také řada investičních akcí, z nichž největší bude rekonstrukce veřejného osvětlení v ulicích Rekreační a Lyžařská a na centrálním parkovišti, která již započala v roce 2020 a dokončena by měla být v roce 2021. Dále se jedná např. o zkvalitnění pěšího propojení autobusového terminálu a lanovky Janské Lázně.

Majetek města

Majetek ve vlastnictví obce/města můžeme podle povahy rozdělit na movitý a nemovitý. Do movitého majetku patří různé předměty, např. dopravní prostředky, zařízení, materiál apod. Nemovitý majetek představují pozemky, budovy a další vlastněné prostory[83].

K říjnu 2020 město vlastnilo řadu movitých věcí, konkrétně traktor, terénní nákladní vozidlo Mercedez-Benz UNIMOG, nákladní automobil Mitsubishi Canter Fuso, Avii, frézu na sníh, Škodu Karoq atd.

[83] Zdroj: Internetové stránky encyklopedie Wikipedia https://cs.wikipedia.org/

K říjnu 2020 vlastnilo město Janské Lázně celkem 12 staveb. Informace k těmto stavbám jsou uvedeny v tabulce 29.

Tabulka 29: Stavby ve vlastnictví města Janské Lázně podle jednotlivých katastrálních území (k říjnu 2020)

Katastrální území Janské Lázně		
Informace ke stavbám	**Číslo parcely, kde stavba stojí**	**Typ stavby**
Černohorská č. p. 15 – budova knihovny	KN st. 3	objekt občanské vybavenosti
Černohorská č. p. 68 – dolní budova ZŠ	KN st. 45	objekt občanské vybavenosti
Školní č. p. 81 – horní budova ZŠ	KN st. 99	objekt občanské vybavenosti
Černohorská č. p. 85 – budova zdravotního střediska	KN st. 107	objekt k bydlení
budova bez č. p./č. e.	KN st. 123	zemědělská stavba
budova bez č. p./č. e. – budova bývalých veřejných toalet	KN st. 143	objekt občanské vybavenosti
Školní č. p. 251 – budova MŠ	KN st. 229	objekt občanské vybavenosti
budova bez č. p./č. e. – přístřešek na kontejnery	KN st. 308	stavba technického vybavení
budova bez č. p./č. e. – autobusová zastávka	KN st. 322	objekt občanské vybavenosti
náměstí Svobody č. p. 273 – budova Městského úřadu a kina	KN st. 270/1 KN st. 270/2 KN st. 270/3 KN st. 270/4 KN st. 270/5	objekt občanské vybavenosti
Katastrální území Černá Hora v Krkonoších		
Informace ke stavbám	**Číslo parcely, kde stavba stojí**	**Typ stavby**
budova bez č.p./č. e. – budova na parkovišti	KN st. 175	stavba technického vybavení
budova bez č.p./č. e. – autobusová zastávka	KN st. 180	objekt občanské vybavenosti

Zdroj: Aplikace Českého úřadu zeměměřického a katastrálního „Nahlížení do katastru nemovitostí“ https://nahlizenidokn.cuzk.cz/

Z tabulky 29 vyplývá, že město k říjnu 2020 vlastnilo nejvíce staveb se způsobem využití „objekt občanské vybavenosti“ (celkem 8 staveb, což představovalo podíl 67 % ze všech staveb ve vlastnictví města). Jedná se např. o budovy ZŠ, budovu MŠ, budovu zdravotního střediska atd. Následují objekty technického vybavení (2 objekty, 17 % ze všech staveb ve vlastnictví města). Dále město vlastní jeden objekt typu „objekt k bydlení“ a jeden objekt typu „zemědělská stavba“.

Dále je vhodné zmínit ještě několik stavebních parcel ve vlastnictví města, na kterých se nachází stavba, která je ve vlastnictví někoho jiného než města, případně není zapsána na žádném listu vlastnictví. Jedná se o následující parcely:

- parcela KN st. 272/1 (k. ú. Janské Lázně) – na parcele veden objekt občanské vybavenosti bez č.p./č. e. – budova není zapsána na žádném listu vlastnictví
- parcely KN st. 269/2, st. 269/3 (k. ú. Janské Lázně) – na těchto parcelách + na parcele KN st. 269/1, která je ve vlastnictví Státních léčebných lázní Janské Lázně, je veden objekt občanské vybavenosti – jedná se o budovu mezi kolonádou a budovou městského úřadu, ve které sídlí ředitelství Státních léčebných lázní Janské Lázně, v jejichž vlastnictví budova také je

- parcela KN st. 236 (k. ú. k. ú. Janské Lázně) – na parcel veden objekt k bydlení bez č.p./č. e. – budova není zapsána na žádném listu vlastnictví – ve skutečnosti zde žádná budova není
- parcela KN st. 230 (k. ú. Janské Lázně) – na parcele veden objekt občanské vybavenosti bez č.p./č. e. – budova není zapsána na žádném listu vlastnictví – jedná se o budovu na zahradě MŠ
- parcela KN st. 25/2 (k. ú. Janské Lázně) – na této parcele + na parcele KN st. 25/1, která je ve vlastnictví Státních léčebných lázní Janské Lázně, je veden objekt občanské vybavenosti – jedná se o budovu v Lesní ulici s č. p. 27, která je ve vlastnictví Státních léčebných lázní Janské Lázně
- parcela KN st. 227 (k. ú. Černá Hora v Krkonoších) – na parcele vedena stavba občanského vybavení s č. p. 306 – budova je zapsána na listu vlastnictví č. 375 vlastníka Sportovní klub Janské Lázně, z.s. – jedná se o budovu Sport Klubu
- parcela KN st. 240 (k. ú. Černá Hora v Krkonoších) – na parcele veden objekt občanské vybavenosti s č. p. 325 – budova je zapsána na listu vlastnictví č. 375 vlastníka Sportovní klub Janské Lázně, z.s. – jedná se o budovu zázemí u fotbalového hřiště
- parcela KN st. 246 (k. ú. Černá Hora v Krkonoších) – na parcele veden objekt občanské vybavenosti s č. p. 342 – budova je zapsána na listu vlastnictví č. 330 vlastníka MEGA PLUS s.r.o. – jedná se o budovu s občerstvením v zimním období u vleku Formánek 2
- parcela KN st. 279 (k. ú. Černá Hora v Krkonoších) – na parcele vedena jiná stavba bez č.p./č. e. – budova je zapsána na listu vlastnictví č. 535 vlastníka Tlachače Zdeňka – jedná se o budovu na odstavném parkovišti pod Lesním domem

2.1.7.3 Bezpečnost

Území města Janské Lázně spadá z hlediska zajišťování bezpečnosti pod **obvodní oddělení Svoboda nad Úpou Policie České republiky**[84]. Tj. strážníci, kteří pracují na tomto obvodním oddělení, mají dohlížet na bezpečnost a pořádek ve městě.

Městská policie není ve městě Janské Lázně zřízena.

V rámci bezpečnosti je důležitým prvkem i **protipožární ochrana**. Ve městě Janské Lázně je založena jednotka sboru dobrovolných hasičů – Sbor dobrovolných hasičů Janské Lázně. Sdružení je zahrnuto do jednotek požární ochrany kategorie V[85]. Ke konci března 2014 byla zásahová jednotka rozpuštěna a požární ochranu převzala jednotka obce Horní Maršov[86]. **Město Janské Lázně má zpracovaný Požární řád formou obecně závazné vyhlášky**[87].

V okrese Trutnov se nachází celkem tři stanice Hasičského záchranného sboru České republiky, přičemž nejbližší k městu Janské Lázně je stanice v Trutnově, kde se nachází i ředitelství územního odboru okresu Trutnov (Náchodská ulice č. p. 475)[88].

Město Janské Lázně má zpracovaný Povodňový plán. Povodňový plán a podrobné informace k němu je k nahlédnutí na Městském úřadě v Janských Lázních.

[84] Zdroj: Internetové stránky Policie České republiky https://www.policie.cz/
[85] Zdroj a blíže viz: Internetové stránky Hasičského záchranného sboru České republiky https://www.hzscr.cz/
[86] Zdroj: Internetové stránky Sboru dobrovolných hasičů Janské Lázně http://hasici-janske-lazne.wbs.cz/
[87] Jedná se o povinnost obce, která pro ni vyplývá z § 29, odst. 1, písm. o) zákona č. 133/1985 Sb., o požární ochraně
[88] Zdroj: Internetové stránky Hasičského záchranného sboru České republiky https://www.hzscr.cz/

Výjezdové středisko zdravotnické záchranné služby ve městě není, nejbližší je v Trutnově (ulice Česká č. p. 388)[89].

Varovný informační systém ve městě je zajišťován prostřednictvím sirény.

Co se týče **bezpečnosti spojené s automobilovou dopravou**, ve městě je nainstalován jeden radar na měření rychlosti automobilů – v Krkonošské ulici. Zmínit lze i horší stav některých místních komunikací, což se může také podepsat na nižší bezpečnosti provozu.

2.1.7.4 Partnerství města

Partnerstvím je myšleno jednak zapojení města Janské Lázně do organizací, sdružení, svazků obcí apod., dále spolupráce se subjekty v rámci města i mimo území města.

Spolupráce se subjekty v rámci města

Město spolupracuje s řadou organizací působících ve městě. Spolupráce probíhá především v rovině poskytování dotační podpory subjektům.

Spolupráce se subjekty mimo město

Město Janské Lázně **má jednu partnerskou obec**, konkrétně **s lázeňským městem Polanica-Zdrój** v Polsku.

Spolupráce s firmami a dalšími podnikatelskými subjekty, které nemají sídlo ve městě, je pouze velmi nahodilá a vychází z dané situace a potřeb, tj. na úrovni nákupu služeb a zboží.

Členství v zájmových sdruženích a organizacích

Město Janské Lázně je členem dobrovolného svazku obcí (DSO) **„Svazek obcí Východní Krkonoše“**. Cílem svazku je ochrana společných zájmů a veškerých aktivit, které povedou k ekonomickému, kulturnímu a sociálnímu rozvoji členských obcí[90].

Město Janské Lázně je dále členem **DSO " Krkonoše - svazek měst a obcí"**. Předmětem činnosti svazku je řešení specifických problémů Krkonoš, zejména těch problémů, které není možné ani účelné řešit na úrovni jednotlivých obcí a mikroregionů. Věcným obsahem předmětu činnosti je především ochrana celého území, tvorba a naplňování koncepce cestovního ruchu a vytváření podmínek pro plnohodnotný život obyvatel celého regionu [91].

Město je dále členem **Sdružení místních samospráv České republiky**. Smyslem Sdružení je hájení zájmů obcí a měst České republiky. Činnost Sdružení je založena na šesti principech – „právo

[89] Zdroj: Internetové stránky Zdravotnické záchranné služby Královéhradeckého kraje https://www.zzskhk.cz/
[90] Zdroj: Stanovy Svazku obcí Východní Krkonoše; bližší informace o svazku lze dále nalézt na internetových stránkách svazku https://vychodnikrkonose.cz/
[91] Zdroj: Stanovy svazku „Krkonoše – svazek měst a obcí“; bližší informace o svazku lze dále nalézt na internetových stránkách svazku https://svazek.krkonose.eu/

na samosprávu“, „zákaz diskriminace“, „finanční soběstačnost“, „princip spolurozhodování“, „systémovost dělení daňových výnosů“ a „princip spolupráce“[92].

Město je dále členem **Svazu měst a obcí České republiky**. Svaz má několik hlavních cílů, mezi které patří např. obhajoba společných zájmů a práv měst a obcí a vytváření tak příznivých podmínek k jejich rozvoji, podílení se na přípravě zákonů a dalších opatření, které mají dopad na místní samosprávu, a posilovat tak vliv obcí v legislativní oblasti, vzdělávání zastupitelů i pracovníků místních samospráv atd.[93]

Od roku 2011 je město členem **Euroregionu Pomezí Čech, Moravy a Kladska – Euroregion Glacensis**. Hlavním cílem euroregionu je rozvoj spolupráce české a polské části euroregionu, např. spolupráce v oblasti hospodářství a obchodu, spolupráce v oblasti školství, kultury a sportu, spolupráce v sociální oblasti atd.[94]

Město sice není členem Místní akční skupiny (MAS) Krkonoše, z. s., nicméně územní působnost MAS území města Janské Lázně pokrývá. Hlavním cílem spolku je všestranná podpora rozvoje území v hranicích turistického regionu Krkonoše činnostmi uskutečňovanými ve prospěch obyvatel, návštěvníků, obcí, neziskových organizací, drobných podnikatelů, malých a středních podniků a dalších subjektů, které působí v regionu. Z pohledu činností se jedná o komunitně vedený místní rozvoj uskutečňovaný na základě Strategie komunitně vedeného místního rozvoje, udělování značky pro místní produkty a služby (certifikace), rozvíjení systému certifikace a propagací místních produktů a služeb na území turistického regionu Krkonoše, včetně podpory jejich odbytu, realizace projektů na podporu rozvoje regionu[95].

[92] Zdroj a blíže viz: Internetové stránky Sdružení místních samospráv České republiky https://www.smscr.cz/
[93] Zdroj a blíže viz: Internetové stránky Svazu měst a obcí České republiky https://www.smocr.cz/
[94] Zdroj a více informací: Internetové stránky Euroregionu Glacensis https://www.euro-glacensis.cz/
[95] Zdroj: Stanovy Místní akční skupiny Krkonoše, z. s.; bližší informace o MAS lze nalézt na jejích internetových stránkách https://www.maskrkonose.cz/

2.2 Zhodnocení dotazníkového šetření

Dotazníkové šetření bylo realizováno v průběhu srpna a září 2020. Občané a subjekty působící ve městě měli k dispozici dvě varianty, jak dotazník vyplnit – dotazník byl v papírové podobě distribuován na veřejná místa a dotazník bylo možné vyplnit on-line přímo na internetových stránkách. Dotazník obsahoval celkem 19 otázek:

1) Jak se Vám ve městě žije?

2) Co se Vám na Vašem městě nejvíce líbí?

3) Co se Vám na Vašem městě nelíbí?

4) Jaké služby Vám ve městě nejvíce chybí?

5) Pokuste se zhodnotit město z hlediska uvedených podmínek (v každém řádku zakroužkujte číslici, která odpovídá míře Vaší spokojenosti)

6) Mezilidské vztahy ve městě považujete za:

7) Myslíte si, že obyvatelé města mají dostatek příležitostí ke vzájemným společenským kontaktům?

8) Jaké komunikační kanály Vám nejvíce vyhovují?

9) Sledujete informace o dění ve městě na webových stránkách?

10) Jste ochoten/ochotna udělat něco pro rozvoj svého města?

11) Pokud ano, jak se můžete zapojit?

12) Představte si, že můžete rozhodnout o využití městských finančních prostředků. Na co byste je přednostně využil/a?

13) Obecné informace o respondentovi

14) Věk

15) Vaše vzdělání

16) Jak dlouho ve městě žijete/působíte?

17) Jsem trvale bydlící osoba či chatař/chalupář či zaměstnanec či podnikatel v Janských Lázních

18) Typ Vaší domácnosti

19) Vaše další náměty, připomínky, komentáře

Kompletní znění dotazníku je náplní přílohy 2.

Celkem bylo odevzdáno 68 vyplněných dotazníků. Za zmínku stojí, že další jeden dotazník v elektronické podobě zůstal nedokončený a 108 dotazníků bylo v elektronické verzi pouze zobrazeno. Ve městě Janské Lázně žilo k 31. 12. 2019 celkem 690 obyvatel. Ze sčítání lidu, domů a bytů 2011 plyne, že město mělo k 26. 3. 2011 celkem 349 bytových domácností. Z výše uvedených skutečností vyplývá, že návratnost dotazníku vztažená na jednoho obyvatele byla přibližně 9,9 % a návratnost vztažená na jednu domácnost se pohybovala přibližně na úrovni 19,5 %.

Není reálné, aby dotazník vyplnil každý, přesto je uvedená návratnost na velmi dobré úrovni. Výsledky z dotazníkového šetření mohou být považovány jako názor reprezentativního vzorku či jako názor významného počtu lidí.

Výsledky

Otázka č. 1: Jak se Vám ve městě žije?

Graf 12: Výsledky odpovědí u otázky č. 1

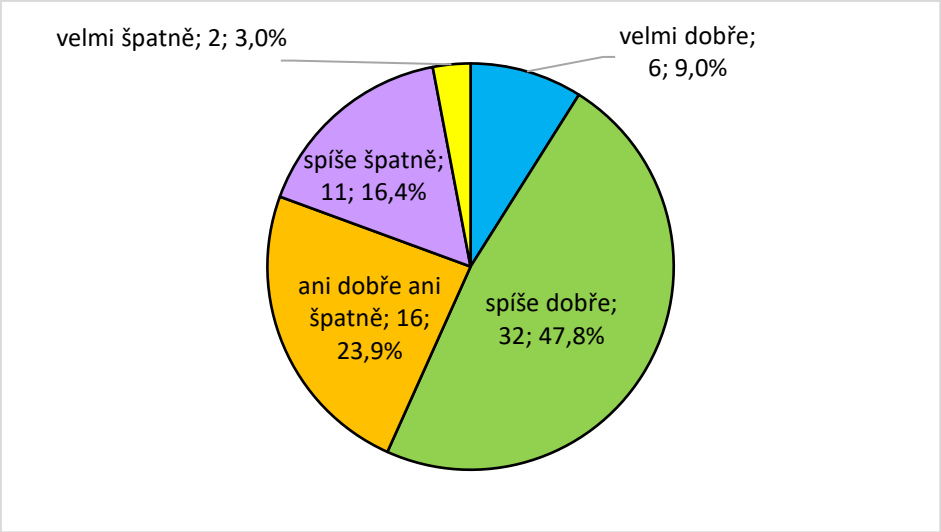

Poznámky: Otázka byla zodpovězena v odevzdaných vyplněných dotaznících celkem 67 krát, nezodpovězena 1 krát.

Téměř polovina respondentů v dotazníku uvedla, že se jim ve městě žije spíše dobře. Přibližně ¼ respondentů se ve městě nežije ani dobře, ani špatně. Celkem 11 respondentů (16,4 %) uvedlo, že se jim ve městě žije spíše špatně.

Otázka č. 2: Co se Vám na Vašem městě nejvíce líbí?

Tabulka 30: Výsledky odpovědí u otázky č. 2

Odpověď	Responzí	Podíl
klidný život	22	32,8 %
dobré mezilidské vztahy	10	14,9 %
příznivé životní prostředí	40	59,7 %
tradice lázeňství	20	29,9 %
blízkost přírody	58	86,6 %
dostupnost pracovních příležitostí	1	1,5 %
dostupnost základních služeb typu potraviny apod.	1	1,5 %
dostupnost zdravotních služeb	9	13,4 %
existence, dostupnost a kvalita škol (mateřská, základní, střední)	11	16,4 %
kvalita dopravní infrastruktury (místní komunikace, chodníky apod.)	1	1,5 %
dobrá dopravní dostupnost	10	14,9 %
kulturní a společenský život	7	10,4 %
sportovní vyžití	22	32,8 %
cestovní ruch	10	14,9 %
vzhled města	15	22,4 %

Poznámky: Otázka byla zodpovězena v odevzdaných vyplněných dotaznících celkem 67 krát, nezodpovězena 1 krát. Procentuální hodnota představuje podíl dané odpovědi z celkového počtu lidí/subjektů, kteří danou otázku zodpověděli.

Nejvíce respondentům se na jejich městě líbí blízkost přírody (87 % respondentů). Dále bylo vyzdvihováno příznivé životní prostředí (60 %), klidný život či sportovní vyžití (oboje 33 %).

Jednou byla označena možnost „Jiné“. Konkrétně bylo uvedeno špatné zásobování potravinami, což dle charakteru odpovědi mělo patřit do otázky následující.

Otázka č. 3: Co se Vám na Vašem městě nelíbí?

Tabulka 31: Výsledky odpovědí u otázky č. 3

Odpověď	Responzí	Podíl
špatné vztahy mezi lidmi	19	28,8 %
nezájem lidí o město	22	33,3 %
málo kvalitní životní prostředí	0	0 %
nedostatek pracovních příležitostí	13	19,7 %
nedostatek či špatná dostupnost obchodů a služeb	49	74,2 %
nedostatečný kulturní a společenský život	23	34,8 %
kvalita škol	3	4,5 %
kvalita dopravní infrastruktury (místní komunikace, chodníky apod.)	23	34,8 %
kvalita zdravotní péče	10	15,2 %
absence sociálních služeb	10	15,2 %
nevyhovující veřejná doprava	7	10,6 %
nedostatečná bytová výstavba	33	50 %
nepořádek ve městě	13	19,7 %
nadměrný cestovní ruch	15	22,7 %
špatné podmínky pro podnikání	13	19,7 %

Poznámky: Otázka byla zodpovězena v odevzdaných vyplněných dotaznících celkem 66 krát, nezodpovězena 2 krát. Procentuální hodnota představuje podíl dané odpovědi z celkového počtu lidí/subjektů, kteří danou otázku zodpověděli.

Na otázku, co se obyvatelům na jejich městě nelíbí, byl nejčastěji zmiňován nedostatek či špatná dostupnost obchodů a služeb (74 % všech respondentů, kteří tuto otázku zodpověděli). Dále byla často zmiňována nedostatečná bytová výstavba (50 %), nedostatečný kulturní a společenský život, kvalita dopravní infrastruktury (místní komunikace, chodníky apod.) (oboje 35 %) a nezájem lidí o město (33 %).

Možnost „Jiné“ byla zaškrtnuta celkem osmkrát. Zmiňováno bylo následující:

- hluk motorových pil a sekaček rozléhajících se po městečku v neděli a státní svátky
- málo kontejnerů na tříděný odpad v ulici Lesní, téměř žádná možnost parkování u České pošty
- úplný nedostatek obchodů a služeb
- MěÚ si nedokáže poradit s "černými ubytovateli", čímž přichází o nemalé částky z místních poplatků
- nezájem města o trvale bydlící občany
- malý zájem města o lidi
- nemožnost koupání, běžkování, bruslení
- přítomnost doktora je pouze zřídka

Otázka č. 4: Jaké služby Vám ve městě nejvíce chybí?

(zodpovězena 45 krát, nezodpovězena 23 krát)

Na otázku, jaké služby obyvatelům ve městě chybí, odpověděli respondenti následovně (číslo v závorce vyjadřuje, kolikrát byla daná služba zmíněna):

- prodejna potravin – 27x, z toho:
  - obecně prodejna potravin – 11x
  - kvalitní potraviny či prodejna s kvalitními potravinami – 4x
  - větší prodejna potravin – 2x (1x více m^2 než stávající obchod; 1x prostorná prodejna potravin, do které může vejít i osoba s chodítkem nebo na vozíku)
  - normální prodejna potravin – 1x
  - lepší prodejna potravin – 1x
  - lepší prodejna potravin s lepším sortimentem zboží (více druhů pečiva, maso) a obměnou – 1x
  - česká prodejna potravin – 1x
  - prodejna potravin typu mini marketu – 1x
  - prodejna potravin a její konkurence – 1x
  - možnost nákupu základních potravin – smíšené zboží – 1x
  - sortiment prodejny pro potřeby obyvatel – s výběrem pečiva, masných a mléčných výrobků, ovoce – 1x
  - prodejna se základními potravinami – vietnamský obchod nestačí. Chybí čerstvé pečivo, uzeniny, maso, zelenina. Dříve jezdily pojízdné prodejny, nyní není nic. Pokud nemá občan auto, tak si nenakoupí. Vzhledem k tomu, že obyvatelstvo stárne, nemají starší občané možnost nákupu podle svých potřeb. – 1x
  - nejvíce dotyčné osobě chybí obchod s potravinami, kde se nakoupí základní potraviny, a ne jenom pochutiny, alkohol a drogerie – jak je to v případě obchodu ve městě – 1x
- souvislost s obchody všeobecně – 12x, z toho:
  - obchody obecně – 2x
  - prodejna ovoce a zeleniny – 2x
  - masna – 2x (1x alespoň pojíz0064ná)
  - obchody všeho druhu (potraviny hlavně) – 1x
  - obchody – zejména potraviny, spotřební zboží – 1x
  - větší sortiment prodejen (oděvy) – 1x
  - prodejna drogerie, papírnictví – 1x
  - řeznictví – 1x
  - penny market – 1x
- oblast zdravotnictví – 6x, z toho:
  - více ordinačních hodin u lékaře/doktor častěji – 2x
  - lékaři obecně – 1x
  - zubař, lékař – 1x
  - dostupná lékařská péče – 1x
  - lékárna – 1x

- sportovní vybavenost – 6x, z toho:
  - bazén a skate park – 2x
  - víceúčelové sportovní hřiště ve sportovním areálu – 1x
  - sportovní vybavenost obecně – 1x
  - fitness – 1x
  - celoročně sportovní potřeby – 1x
- souvislost s restauracemi a dalšími zařízeními souvisejícími se stravováním – 4x
  - lepší restaurace – 1x
  - kvalitní restaurace na jídlo – 1x
  - občerstvení – 1x
  - chybí elementární – i mimosezonní – pivnice pro místní – 1x
- dětské hřiště – 4x
- zlepšení práce, a hlavně rychlost technických služeb, především v zimním období – 2x
- větší dostupnost sociálních služeb pro seniory – 1x
- vlastní obecní policie – 1x
- doprava mezi sportovními centry celoročně – 1x
- dostupnost služeb i pro obyvatele, kteří nebydlí v centru – 1x

Dále jedna osoba uvedla, že jí žádné služby ve městě nechybí.

Otázka č. 5: Pokuste se zhodnotit město z hlediska níže uvedených podmínek

Tabulka 32: Výsledky odpovědí u otázky č. 5

Odpověď	Velmi spokojen	Spíše spokojen	Spíše nespokojen	Velmi nespokojen	Je mi to lhostejné
Bydlení	13 (19,1 %)	23 (33,8 %)	15 (22,1 %)	14 (20,6 %)	2 (2,9 %)
Školství	13 (19,1 %)	32 (47,1 %)	8 (11,8 %)	4 (5,9 %)	6 (8,8 %)
Zdravotnictví	7 (10,3 %)	25 (36,8 %)	19 (27,9 %)	13 (19,1 %)	3 (4,4 %)
Sociální služby	5 (7,4 %)	14 (20,6 %)	20 (29,4 %)	7 (10,3 %)	8 (11,8 %)
Veřejná doprava	8 (11,8 %)	26 (38,2 %)	20 (29,4 %)	9 (13,2 %)	2 (2,9 %)
Kultura a společenský život	6 (8,8 %)	16 (23,5 %)	31 (45,6 %)	8 (11,8 %)	3 (4,4 %)
Sportovní vyžití	17 (25 %)	26 (38,2 %)	13 (19,1 %)	7 (10,3 %)	2 (2,9 %)
Životní prostředí	37 (54,4 %)	24 (35,3 %)	3 (4,4 %)	0	0
Péče města o své prostředí	10 (14,7 %)	26 (38,2 %)	17 (25 %)	11 (16,2 %)	1 (1,5 %)
Kvalita dopravní infrastruktury	5 (7,4 %)	20 (29,4 %)	23 (33,8 %)	15 (22,1 %)	2 (2,9 %)
Podmínky pro podnikání	0	10 (14,7 %)	20 (29,4 %)	16 (23,5 %)	11 (16,2 %)
Cestovní ruch	7 (10,3 %)	20 (29,4 %)	20 (29,4 %)	7 (10,3 %)	5 (7,4 %)
Rozvoj města	6 (8,8 %)	13 (19,1 %)	18 (26,5 %)	24 (35,3 %)	2 (2,9 %)
Informovanost o dění ve městě	12 (17,6 %)	18 (26,5 %)	22 (32,4 %)	10 (14,7 %)	3 (4,4 %)

Poznámky: Otázka byla zodpovězena v každém odevzdaném vyplněném dotazníku, tj. 68 krát. Procentuální hodnota představuje podíl dané odpovědi z celkového počtu lidí/subjektů, kteří danou otázku zodpověděli.

Spokojenost nebo spíše spokojenost byla vyjádřena především u oblastí: životní prostředí, sportovní vyžití, školství, péče města o své prostředí

Na hraně spokojenosti a nespokojenosti lze považovat oblasti: bydlení, zdravotnictví, veřejná doprava, cestovní ruch, informovanost o dění ve městě

Nespokojenost nebo spíše nespokojenost byla vyjádřena především u oblastí: sociální služby, kultura a společenský život, kvalita dopravní infrastruktury, podmínky pro podnikání, rozvoj města

Co se týče odpovědi číslo 5 „Je mi to lhostejné“, nejčastěji byla zaškrtnuta u oblastí podmínky pro podnikání a sociální služby.

Otázka č. 6: Mezilidské vztahy ve městě považujete za:

Graf 13: Výsledky odpovědí u otázky č. 6

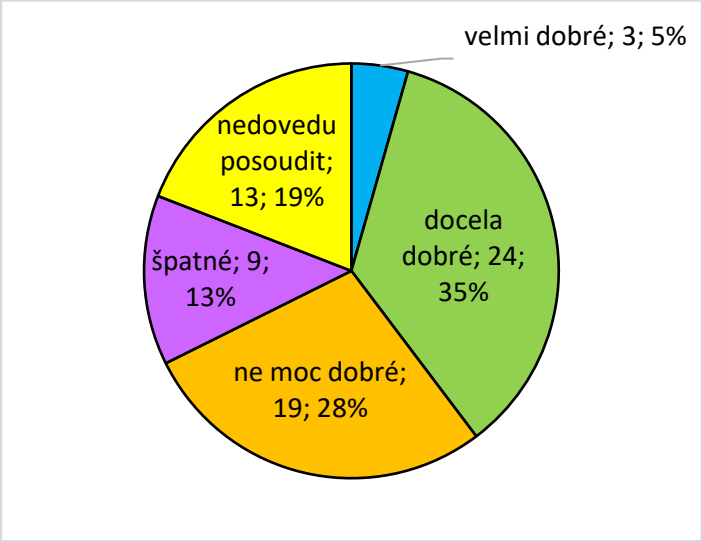

Poznámky: Otázka byla zodpovězena v každém odevzdaném vyplněném dotazníku, tj. 68 krát. Procentuální hodnota představuje podíl dané odpovědi z celkového počtu lidí/subjektů, kteří danou otázku zodpověděli.

Přibližně třetina respondentů považuje mezilidské vztahy ve městě za docela dobré. Významná část respondentů (téměř 30 %) však uvedla, že mezilidské vztahy ve městě považují za ne moc dobré. Přibližně pětina respondentů konstatovala, že nedokáže posoudit mezilidské vztahy ve městě.

Otázka č. 7: Myslíte si, že obyvatelé města mají dostatek příležitostí ke vzájemným společenským kontaktům?

Graf 14: Výsledky odpovědí u otázky č. 7

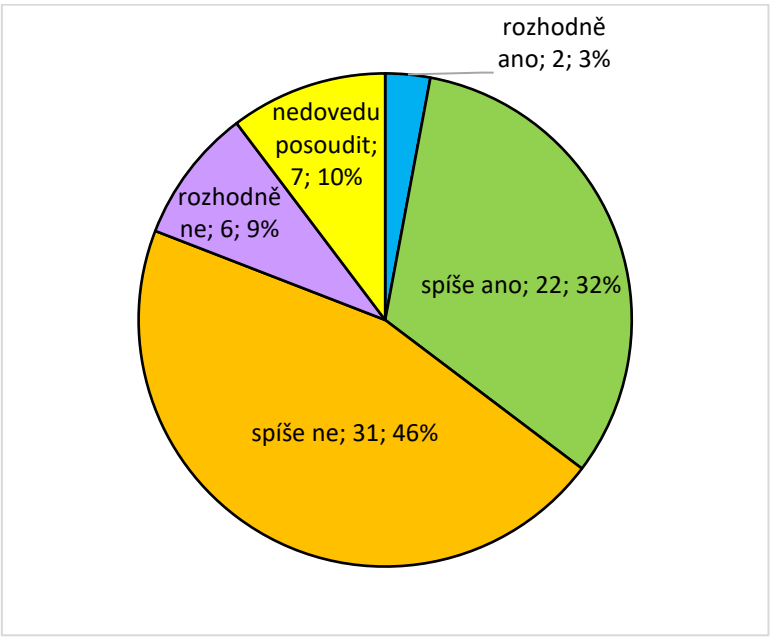

Poznámky: Otázka byla zodpovězena v každém odevzdaném vyplněném dotazníku, tj. 68 krát. Procentuální hodnota představuje podíl dané odpovědi z celkového počtu lidí/subjektů, kteří danou otázku zodpověděli.

Téměř polovina respondentů si myslí, že obyvatelé města spíše nemají dostatek příležitostí ke vzájemným společenským kontaktům. Přibližně třetina respondentů si naopak myslí, že těchto příležitostí je spíše dostatek. Sedm respondentů uvedlo, že nedovede posoudit, jestli je těchto příležitostí dostatek či nedostatek.

Otázka č. 8: Jaké komunikační kanály Vám nejvíce vyhovují?

Graf 15: Výsledky odpovědí u otázky č. 8

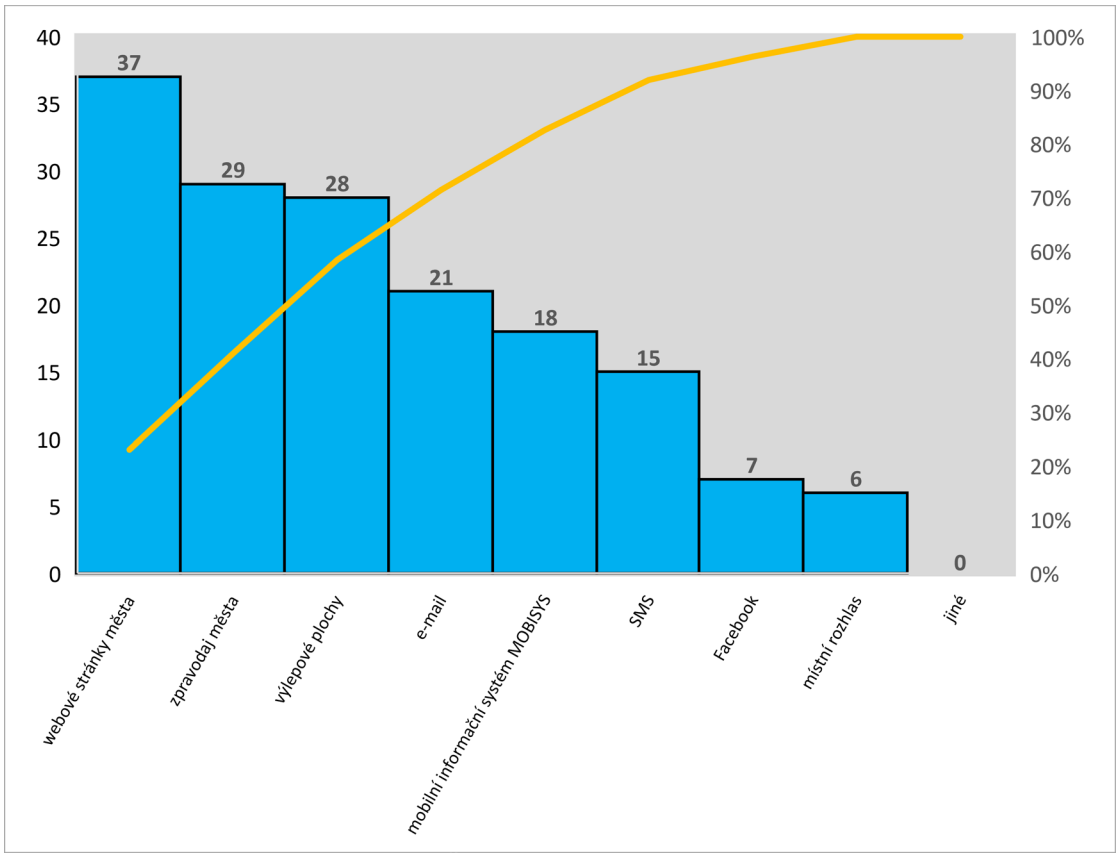

Poznámky: Otázka byla zodpovězena v odevzdaných vyplněných dotaznících celkem 66 krát, nezodpovězena 2 krát.

Co se týče komunikačních kanálů, nejčastěji respondentům vyhovuje informování skrze internetové stránky města (56 % všech respondentů, kteří tuto otázku zodpověděli). 44 % respondentů zaškrtnulo možnost zpravodaj města, 42 % respondentů označilo možnost výlepové plochy. Dohromady tyto tři odpovědi představují okolo 60 % odpovědí na tuto otázku (viz křivka v grafu). Další možnosti měly již zastoupení nižší.

Možnost „jiné“ nebyla zaškrtnuta.

Otázka č. 9: Sledujete informace o dění ve městě na webových stránkách?

Graf 16: Výsledky odpovědí u otázky č. 9

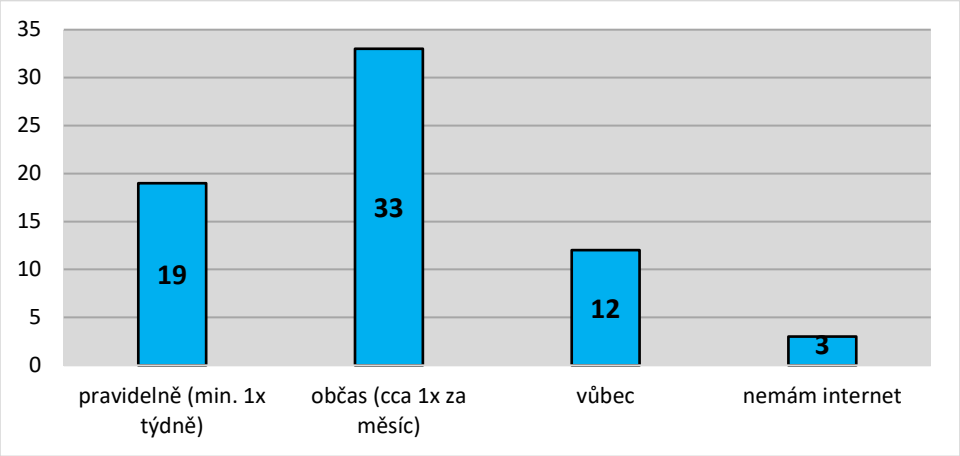

Poznámky: Otázka byla zodpovězena v odevzdaných vyplněných dotaznících celkem 67 krát, nezodpovězena 1 krát.

Téměř polovina respondentů v dotazníku uvedla, že informace o dění ve městě na internetových stránkách sleduje občas. 28 % respondentů sleduje informace o dění skrze webové stránky pravidelně. 18 % respondentů uvedlo, že informace o dění ve městě na internetových stránkách nesleduje vůbec. Tři respondenti uvedli, že nemají internet.

Otázka č. 10: Jste ochoten/ochotna udělat něco pro rozvoj svého města?

Graf 17: Výsledky odpovědí u otázky č. 10

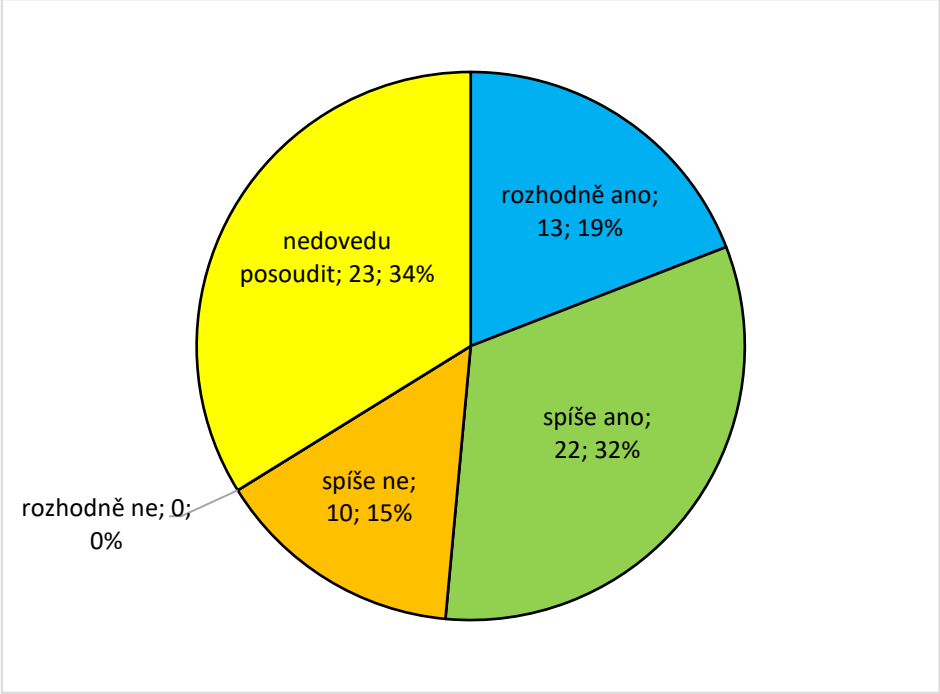

Poznámky: Otázka byla zodpovězena v každém odevzdaném vyplněném dotazníku, tj. 68 krát. Procentuální hodnota představuje podíl dané odpovědi z celkového počtu lidí/subjektů, kteří danou otázku zodpověděli.

Téměř třetina respondentů v dotazníku uvedla, že je spíše ochotna udělat něco pro rozvoj města. Rozhodně ano je ochotna přibližně pětina respondentů, 15 % respondentů naopak spíše ne. Možnost rozhodně ne nebyla zaškrtnuta ani jednou. Přibližně jedna třetina respondentů nedovede posoudit, zda je ochotno udělat něco pro rozvoj svého města.

Otázka č. 11: Pokud ano, jak se můžete zapojit?

(zodpovězena 20 krát, nezodpovězena 48 krát)

Pokud respondenti v předcházející otázce uvedli, že jsou ochotni udělat něco pro rozvoj svého města, mohli v této otázce uvést, jak konkrétně se můžou do rozvoje města zapojit. Respondenti odpovídali následovně (vše četnost 1x):

- daná osoba se zapojuje do kulturního dění
- v rámci svého volného času, svých schopností a možností se dotyčná osoba ráda zapojí do čehokoli. Ráda by se v budoucnosti podílela aktivněji než doposud
- práce v orgánech města, sportovním oddíle
- dotyční jsou ochotni přijít na jakoukoli brigádu pořádanou městem i organizacemi
- organizační a řídící schopnosti
- dávat podněty, upozorňovat na nedostatky a účastnit se veřejných diskuzí o městě
- udržováním okolí
- co bude třeba
- brigáda, výsadba stromů, nátěr laviček aj.
- dotyčná osoba se zapojí, pokud bude vycházet iniciativa z radnice a osloví místní občany ke spolupráci
- při oslovení je dotyčná osoba ochotná pomoci
- dotyčná osoba se zapojuje denně
- jak bude třeba
- ráda se dotyčná osoba připojí
- osobní pomocí – prací
- úklid kolem popelnic
- jednorázově na přímou výzvu

Dále jeden respondent uvedl, že teď neumí odpovědět. Jedna osoba uvedla, že ji nenapadá, jakým konkrétním způsobem by mohla být zapojena.

Otázka č. 12: Představte si, že můžete rozhodnout o využití městských finančních prostředků. Na co byste je přednostně využil/a?

Tabulka 33: Výsledky odpovědí u otázky č. 12

Odpověď	Responzí	Podíl
zlepšení podmínek pro podnikání	11	16,2 %
podpora bytové výstavby	33	48,5 %
častější spoje veřejné dopravy	7	10,3 %
zřízení dalších provozoven obchodu a služeb ve městě	40	58,8 %
rekonstrukce místních komunikací	15	22,1 %
vybudování či rekonstrukce chodníků	22	32,4 %
podpora kulturních, společenských a sportovních aktivit	21	30,9 %
péče o veřejnou zeleň a prostředí ve městě	22	32,4 %
opravy památek ve městě	12	17,6 %
větší podpora cestovního ruchu	8	11,8 %
jiné	12	17,6 %

Poznámky: Otázka byla zodpovězena v každém odevzdaném vyplněném dotazníku, tj. 68 krát. Procentuální hodnota představuje podíl dané odpovědi z celkového počtu lidí/subjektů, kteří danou otázku zodpověděli.

Na otázku týkající se možnosti rozhodnout o využití městských prostředků, by je většina respondentů přednostně využila na zřízení dalších provozoven obchodu a služeb ve městě (59 % všech respondentů, kteří tuto otázku zodpověděli), podporu bytové výstavby (48,5 %), vybudování či rekonstrukci chodníků, péči o veřejnou zeleň a prostředí ve městě (oboje 32 %) a na podporu kulturních, společenských a sportovních aktivit (31 %).

Možnost „Jiné“ byla uvedena dvanáctkrát. Konkrétně bylo zmíněno (co odrážka, to jeden názor):

- podpora více služeb pro staré nemohoucí občany
- vyřešit inženýrské sítě a odpadní vody v lokalitě Duncan (Lesní ulice)
- bazén
- bazén, skatepark
- navýšení kontejnerů na odpad včetně plechovek, textilu, nápojových kartonů atp.
- sportovní hala, údržba komunikací, školení úředníků-zákon o pozemních komunikacích
- dětské hřiště (i jinde, než u paneláků)
- sportoviště pro veřejnost
- např. vozit důchodce do měst a na nákupy
- omezit průjezdy aut městem + provádět kontroly dodržování omezení
- rekonstrukce veřejných toalet
- koupaliště, dětský park s atrakcemi

Otázka č. 13: Obecné informace o respondentovi

Tabulka 34: Výsledky odpovědí u otázky č. 13

Odpověď	Responzí	Podíl
žena	32	47,1 %
muž	35	51,5 %
název subjektu/instituce	1	1,5 %

Poznámky: Otázka byla zodpovězena v každém odevzdaném vyplněném dotazníku, tj. 68 krát. Procentuální hodnota představuje podíl dané odpovědi z celkového počtu lidí/subjektů, kteří danou otázku zodpověděli.

Poměr počtu žen a mužů byl téměř vyrovnaný, rozdíl není nikterak veliký. Dotazník vyplnila jedna instituce, konkrétně Apartmán Na Sluneční stráni č. p. 317 a č. p. 318.

Otázka č. 14: Věk

Graf 18: Výsledky odpovědí u otázky č. 14

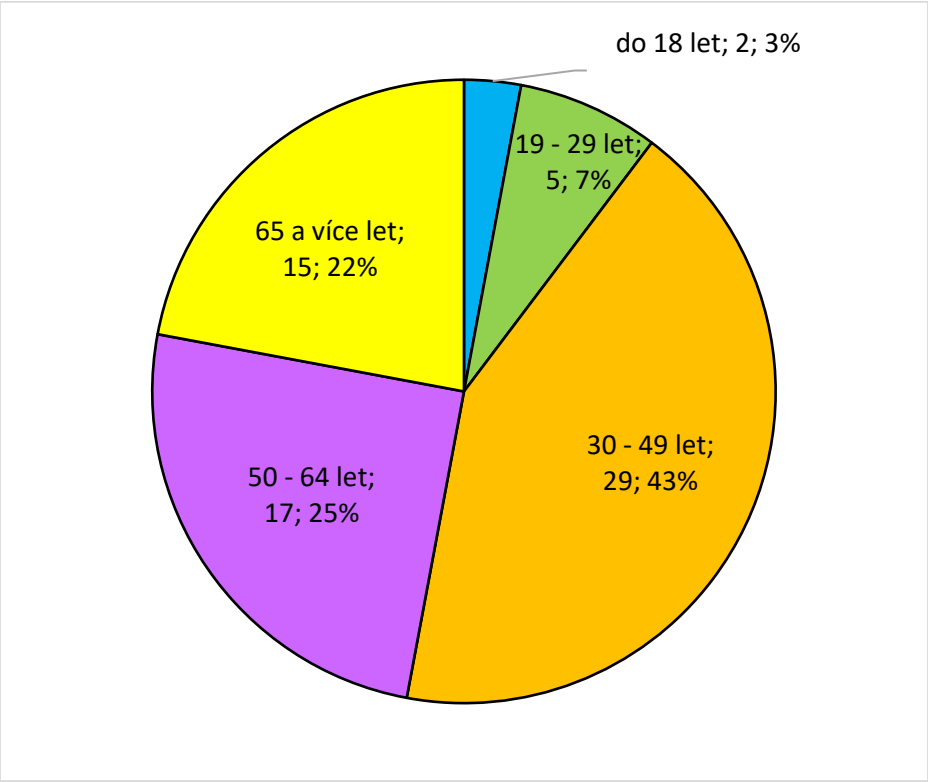

Poznámky: Otázka byla zodpovězena v každém odevzdaném vyplněném dotazníku, tj. 68 krát. Procentuální hodnota představuje podíl dané odpovědi z celkového počtu lidí/subjektů, kteří danou otázku zodpověděli.

Nejvíce odpovídajících bylo ve věku 30-49 let (43 % všech respondentů, kteří tuto otázku zodpověděli). Následovali respondenti ve věku 50-64 let (25 %) a ve věku 65 a více let (22 %).

Otázka č. 15: Vaše vzdělání

Graf 19: Výsledky odpovědí u otázky č. 15

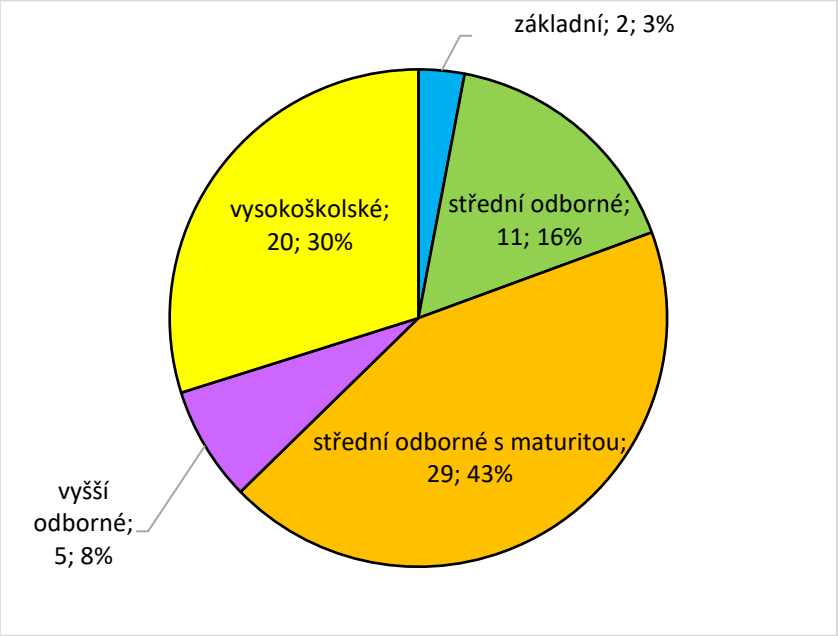

Poznámky: Otázka byla zodpovězena v odevzdaných vyplněných dotaznících celkem 67 krát, nezodpovězena 1 krát. Procentuální hodnota představuje podíl dané odpovědi z celkového počtu lidí/subjektů, kteří danou otázku zodpověděli.

Nejčastěji dotazník vyplnili respondenti s dokončeným středním odborným vzděláním s maturitou (43 % všech respondentů, kteří tuto otázku zodpověděli). Druhou nejčastější skupinou byli respondenti s dokončeným vysokoškolským vzděláním (30 %), třetí skupinou respondenti s dokončeným středním odborným vzděláním bez maturity (16 %).

Otázka č. 16: Jak dlouho ve městě žijete/působíte?

Tabulka 35: Výsledky odpovědí u otázky č. 16

Odpověď	Responzí	Podíl
do 1 roku	0	0,0 %
1 až 5 let	3	4,4 %
6 až 10 let	11	16,2 %
11 až 20 let	9	13,2 %
21 až 30 let	17	25,0 %
31 a více let	28	41,2 %

Poznámky: Otázka byla zodpovězena v každém odevzdaném vyplněném dotazníku, tj. 68 krát. Procentuální hodnota představuje podíl dané odpovědi z celkového počtu lidí/subjektů, kteří danou otázku zodpověděli.

Nejvíce odpovídajících (41 %) žije či působí ve městě 31 a více let. Jedna čtvrtina respondentů ve městě žije či působí 21 až 30 let. Žádný respondent naopak neuvedl, že ve městě žije či působí méně než jeden rok.

Otázka č. 17: Jsem trvale bydlící osoba nebo chatař či chalupář nebo zaměstnanec či podnikatel v Janských Lázních

Tabulka 36: Výsledky odpovědí u otázky č. 17

Odpověď	Responzí	Podíl
trvale bydlící osoba	57	83,8 %
chatař či chalupář	7	10,3 %
zaměstnanec či podnikatel v Janských Lázních	6	8,8 %

Poznámky: Otázka byla zodpovězena v každém odevzdaném vyplněném dotazníku, tj. 68 krát. Procentuální hodnota představuje podíl dané odpovědi z celkového počtu lidí/subjektů, kteří danou otázku zodpověděli.

Naprostá většina respondentů konstatovala (84 %), že jsou trvale bydlícími osobami ve městě. Sedm respondentů uvedlo, že jsou chatařem či chalupářem, šest respondentů, že jsou zaměstnancem či podnikatelem v Janských Lázních.

Otázka č. 18: Typ Vaší domácnosti

Tabulka 37: Výsledky odpovědí u otázky č. 19

Odpověď	Responzí	Podíl
domácnost bez dětí	35	52,2 %
domácnost s nezaopatřenými dětmi (do 18 let)	26	38,8 %
jiné	6	9,0 %

Poznámky: Otázka byla zodpovězena v odevzdaných vyplněných dotaznících celkem 67 krát, nezodpovězena 1 krát. Procentuální hodnota představuje podíl dané odpovědi z celkového počtu lidí/subjektů, kteří danou otázku zodpověděli.

Největší procento respondentů uvedlo, že typ jejich domácnosti je domácnost bez dětí (52,2 % všech respondentů, kteří tuto otázku zodpověděli). 38,8 % respondentů uvedlo, že se v jejich případě jedná o domácnost s nezaopatřenými dětmi do 18 let. Celkem šestkrát (podíl 9 %) byla uvedena možnost „Jiné“. Konkrétně bylo zmíněno: „domácnost s jedním dospělým synem“, „domácnost s dospělou dcerou“, „manželský pár“, „nyní již domácnost bez dětí, obě jsou dospělé, ale vyrůstaly zde“, „vdovec“ a jednou bylo uvedeno „x“.

Otázka č. 19: Vaše další náměty, připomínky, komentáře:

(zodpovězena 40 krát, nezodpovězena 28 krát)

V poslední otázce dotazníku mohli respondenti vypsat jejich další náměty, připomínky či komentáře. Tyto komentáře byly v rámci možností shrnuty do tematických celků. Konstatováno bylo následující (číslo vyjadřuje, kolikrát byl daný námět/názor/komentář zmíněn):

- **Infrastruktura typu budov** – 24x
  - Řešit objekt bývalého hotelu Kulma – 7x
  - Budova bývalých veřejných toalet v centru města – 3x
  - Oprava budovy s č. p. 85 – 3x
  - Oprava budovy s č. p. 68 – 3x
  - Usilovat o rekonstrukci panelových domů, např. budova s č. p. 260 – 2x
  - Opravit budovu hotelu Arnika – 2x
  - Rekonstrukce budovy městského úřadu (zateplení, výměna oken, střecha) – 1x
  - Nefunkční budova Bellevue – 1x
  - Opravit lázeňské domy – 1x
  - Oprava budovy s č. p. 81 – 1x

- **Oblast dopravní infrastruktury** – 21x

  Místní komunikace:
  - Oprava asfaltové pěšiny mezi prodejní galerií Magma a školou – 1x
  - Oprava cesty ke garážím za Kavkazem – 1x
  - Rekonstrukce místní komunikace na Horní promenádě, dále Obchodní ulice – 1x
  - Rekonstrukce komunikace od Moravěnky ke kostelu sv. Jana Křtitele – 1x
  - Oprava všech poničených komunikací – 1x
  - Oprava místní komunikace od hotelu Siréna k penzionu Svatý Jakub – 1x
  - Oprava všech komunikací, které si to zaslouží – 1x
  - Opravit komunikace zasažené rekonstrukcí, např. část Obchodní ulice, Horní promenáda, oblast sídliště – 1x

  Cesty pro pěší:
  - Vybudovat chodník u silnice II/297 – 2x
  - Vybudovat nové procházkové trasy okolo města – 1x
  - Opravy cest ke Stezce korunami stromů → opět aby se tam dostali lidé na vozíku, s kočárkem – 1x
  - Oprava schodů u MŠ a ZŠ – 1x
  - Chodník k centrálnímu parkovišti – 1x
  - Chodníky nejsou využívány tělesně postiženými, protože jim jsou většinou obtížně dostupné, úzké – 1x
  - Odpovídající chodníky a další služby pro maminky s kočárky, imobilní občany, klienty lázní, chodníky do Svobody nad Úpou, aby se mohli bezpečně dostat na vlak, nebo autobus – 1x
  - Vybudování chodníku (přístupové cesty) od Obchodní akademie k lanovce – 1x

- Opravy chodníků u MŠ, v okolí panelových domů – 1x
- Chodník mezi lanovkou a Lesním domem – 1x

Ostatní:

- Oprava autobusového nádraží – 1x
- Absence možnosti předplaceného parkovacího místa, parkovací místa v centru by neměla být nabízena turistům – 1x

- **Vybavenost města** – 20x
  - Chybí veřejné toalety – 5x (z toho: 1x veřejné WC na autobusové zastávce)
  - Více prvků na dětské hřiště – 3x
  - Vybudovat dětské hřiště – 2x
  - Chybí lavičky u skluzavky na dětském na sídlišti u budovy s č. p. 243 – 1x
  - Chybí tu dětské veřejné koutky s atrakcemi – 1x
  - Chybí koupaliště – 1x
  - Chybí tu služby jako kadeřnictví, pedikúra apod. – 1x
  - Bazén – 1x
  - Dostupnost lékařské péče – 1x
  - Více možností nákupu základních věcí – 1x
  - Lepší dostupnost praktického lékaře – 1x
  - Podpora obchodu s potravinami, který ve městě chybí – 1x
  - Udržení lékárny – 1x

- **Oblast odpadového hospodářství** – 7x
  - Nedostatek odpadkových košů – 4x
  - Zkulturnit všechna místa po městě pro separovaný odpad (oplocení, zastřešení...) – 1x
  - Zlikvidovat/přesunout sběrný dvůr pod Kavkazem – 1x
  - Vyřešit neustálý nepořádek u kontejnerů u Merkuru – 1x

- **Údržba veřejných prostranství a přírodních ploch** – 6x
  - Vyčištění lesa od popadaných stromů nad hřištěm u školy – 1x
  - Pokračovat v údržbě města, parků apod. – 1x
  - Lepší udržování křovin – 1x
  - Řešit údržbu i mimo centrum města – 1x
  - Sázet květiny, likvidovat nálety – 1x
  - Prosvětlit (prokácet) nálety ve svahu za hotelem Merkur – 1x

- **Oblast sportu** – 3x
  - Lepší všesportovní hřiště – 1x
  - Výstavba sportovní haly pro veřejnost – 1x
  - Již několik let je postrádán rekreační areál (koupaliště, sportovní vyžití pro malé i větší děti) – 1x

- **Další vyjádření a komentáře**:
  - Nové veřejné osvětlení – 2x (z toho: 1x na sídlišti a u školy)
  - Dodržování zákazu průjezdu městem (nikdo to moc nerespektuje, ani Městská policie Trutnov v tom nijak nepomáhá) – 1x
  - Jsou fajn udělané zastávky u autobusů, 2 parčíky s lavičkami, zóna s posilovacími stroji za Arnikou postrádá dle dotyčné osoby svůj účel; Skladba obyvatel a nejčastější návštěvníci města jsou starší, hendikepovaní dospělí i děti. Ti ostatní, co tu tráví dovolenou, hledají vyžití mimo, zde neutrácejí. – 1x
  - V zimě by dotyčná osoba uvítala větší kontrolu zahraničních turistů, kteří parkují, kde nemají a vůbec se v lázních neumí chovat – 1x
  - Řešení problematiky ubytovatelů-neplatičů a nedodržující požadované zákonné náležitosti – 1x
  - V zimě včas posypat ulici od Lesního Domu do centra, v úseku pod Korefem a Janským dvorem se pravidelně tvoří kluziště, není se čeho chytit – 1x
  - Zimní údržba = katastrofa, dotyčná osoba prosí o zlepšení – 1x
  - Největší problém města je absence nájemného bydlení. Mladí tu nejsou a když, tak odcházejí, a i studia si vybírají jiná než zdravotnická, tím pádem i lázně mají problém se zabezpečením personálu. Určitě se najde více jiných názorů od obyvatel a návštěvníků, pokud se dostanou k dotazníku – 1x
  - Podpora aktivit pro děti a mládež – 1x
  - Celoročně otevřené restaurace s možností obědů a večeří – 1x
  - Tip na trasy pro turisty méně známými cestami – 1x
  - Dotyčná osoba se stěhuje do Horního Maršova, protože ve městě nelze sehnat byt – 1x
  - Chybí obchody a kulturní život i pro obyvatele, a nejen návštěvníky lázní. Zcela se opomíjí generace jiného než důchodového věku. – 1x
  - Celkové zlepšení pro život trvalých obyvatel, mají tu přednost jen podnikatelé, především z Prahy, pro místní obyvatele je tu vše předražené a děti se tu nudí – 1x
  - Dotyčné osobě vadí přehlcení hotelů, zejména těch, které sem, jakožto do horského městečka, svoji architektonickou strukturou vůbec nezapadají. Vše jen pro turisty, ale pro místní nic. – 1x
  - Přespříliš moderních budov např. hotel Omnia, Varta, betonová zeď při vjezdu do Janských Lázní – bývalá skládka. Chtělo by to více domečků, co vypadají jako horské chaloupky – 1x
  - Přepracovat systém reklamních cedulí a zamezit vzhledu „Las Vegas“ – 1x
  - Omezení dopravy přes město (turisté), kontrola vjezdu (důvody), kontrola parkování – 1x
  - Obnova diskusních fór – 1x

Dále se jeden občan města nevyjádřil prostřednictvím dotazníku, ale formou emailu. Dotyčná osoba se vyjádřila ve smyslu, že by bylo potřeba ze stávajícího parkoviště (dle dotyčné osoby se jedná o část břehu, kde již není původní štěrkový povrch) před domy s č. p. 256 a s č. p. 257 vytvořit pořádné parkoviště a zároveň postihovat osoby, které zde zaparkují, ačkoliv zde parkovat nemají.

2.3 Vyhodnocení veřejného projednávání

Veřejné projednávání se uskutečnilo formou online prezentace dne 19. 5. 2021 od 16:00 hodin. Projednávání se zúčastnil starosta města, zpracovatel projektu, občané města a zástupci dalších subjektů (např. zájmových spolků).

Moderováním veřejného projednávání byl pověřen zpracovatel, který se tak zároveň stal i facilitátorem diskuse. Program veřejného projednávání byl následující:

- Význam a tvorba dokumentu
- Struktura dokumentu a proces jeho tvorby
- Zhodnocení výsledků dotazníkového šetření
- Představení jednotlivých kapitol dokumentu
- Diskuze

Přítomní občané a zástupci organizací byli seznámeni s postupem tvorby strategického dokumentu, jeho strukturou, se zjištěnými poznatky z provedeného dotazníkového šetření. Dále byli přítomní obeznámeni s prioritními oblastmi rozvoje, které byly vytipovány ve spolupráci s pracovní skupinou.

V dalších bodě programu byly představeny jednotlivé kapitoly dokumentu, tj. analytická, strategická, implementační část a přiblížena metodika zpracování karet jednotlivých projektů.

Posledním bodem veřejného projednávání byla diskuze nad navrženým dokumentem. Slovo si vzal pan starosta města a provedl krátké zhodnocení dokumentu. Informoval přítomné, že na řadě projektů se již určitým způsobem pracuje a postupně by tak mělo docházet k jejich realizaci. Další přítomní účastníci diskuze neměli k dokumentu připomínky a poděkovali za představení dokumentu.

Veřejné projednávání trvalo přibližně hodinu. Na závěr projednávání byl přítomným sdělen další postup, který bude následovat – schvalování dokumentu bude jedním z bodů programu nadcházejícího zastupitelstva města.

2.4 Východiska pro návrhovou část

Zpracováním analytické části, informací z dotazníkového šetření, informací ze setkání pracovní skupiny a informací z provedeného veřejného projednávání byly zjištěny zásadní poznatky, na které je vhodné se zaměřit v rámci návrhové části a při definici potenciálu města Janské Lázně. Bylo definováno celkem pět klíčových oblastí rozvoje:

1. **ROZVOJ BYDLENÍ**
2. **INFRASTRUKTURA MĚSTA**
3. **ROZVOJ LÁZEŇSTVÍ, CESTOVNÍHO RUCHU A VOLNOČASOVÝCH AKTIVIT**
4. **VYBAVENOST MĚSTA**
5. **PROSTŘEDÍ MĚSTA**

2.4.1 Potenciál vyplývající z analýzy současného stavu

Klíčová oblast rozvoje 1: ROZVOJ BYDLENÍ

Město Janské Lázně vlastní k dubnu 2021 pouze jednu budovu vedenou jako „objekt k bydlení". Nedostatek bytových jednotek ve vlastnictví města je věc, která město dlouhodobě trápí, neboť nemá moc možností, jak poskytnout dostupné nájemní bydlení. Potenciál města spočívá ve výstavbě nových bytových domů, díky čemuž by město mělo k dispozici nové bytové jednotky, které by následně byly nabídnuty k pronájmu za dostupných podmínek.

Z pohledu podpory bydlení a nárůstu počtu obyvatel má město dále potenciál v přípravě nových parcel pro potřeby výstavby nových rodinných domů a aktivit s tím souvisejících.

Město má také potenciál v oblasti problematiky parkování ve vztahu k trvale bydlícímu obyvatelstvu. Jedná se o možnost předplacených parkovacích míst pro potřeby místních obyvatel, rekonstrukci parkovacích ploch před bytovými domy či snahu rozšíření počtu parkovacích míst poblíž centra města.

Opomenout nelze ani potenciál v oblasti technické infrastruktury, konkrétně v postupných opravách sítě veřejného osvětlení a v řešení problematiky dešťové kanalizace.

Klíčová oblast rozvoje 2: INFRASTRUKTURA MĚSTA

Město vlastní několik budov, které plní funkci občanské vybavenosti (školy, budova městského úřadu apod.). Tyto budovy mají určité rezervy v oblasti technického stavu, vybavenosti apod. Potenciál tak spočívá v jejich postupné rekonstrukci a modernizaci.

Ve městě chybí určité budovy či objekty plnící funkci občanské vybavenosti, které jsou postrádány a bylo by dobré je ve městě mít k dispozici. Konkrétně se jedná o budovu hasičské zbrojnice a objekt s veřejnými toaletami. Potenciál tak spočívá v jejich vybudování, aby byly ve městě k dispozici.

Město má ve svém vlastnictví značné množství komunikací (komunikace sloužící pro potřeby motorových vozidel, chodníky apod.). Řada z nich je v dobrém stavu, u řady z nich je naopak stav horší. Potenciál tak spočívá v jejich postupné rekonstrukci. V souvislosti s oblastí dopravy lze zmínit ještě potenciál v posilování bezpečnosti.

Klíčová oblast rozvoje 3: ROZVOJ LÁZEŇSTVÍ, CESTOVNÍHO RUCHU A VOLNOČASOVÝCH AKTIVIT

Lázeňství všeobecně a vybavenost a infrastruktura s ním související je neodmyslitelně s městem spjato. V tomto ohledu je důležitá pokračující spolupráce mezi městem a Stánimi léčebnými lázněmi. Potenciál má město v realizaci řady aktivit, díky čemuž dojde k dalšímu rozvoji lázeňství a zlepšení stavu infrastruktury v souvislosti s lázeňstvím. Jedná se např. o lázeňské cesty (rekonstrukci stávajících, obnovu historických či vybudování nových), lázeňské domy či řešení problematiky zdroje minerální vody.

Město nabízí určité spektrum vybavenosti sloužící k trávení volného času (multifunkční sportovní areál, kino, dětská hřiště apod.). Potenciál města spočívá v modernizaci stávající volnočasové vybavenosti, dále i v rozšíření možností a variability volnočasových prvků.

Vzhledem ke geografické poloze města je město atraktivní z pohledu cestovního ruchu. Potenciál má město v navýšení a rozšíření dostupných kapacit infrastruktury v souvislosti s cestovním ruchem, ve zkvalitnění propagace či ve zefektivnění správy a služeb souvisejících s cestovním ruchem.

Klíčová oblast rozvoje 4: VYBAVENOST MĚSTA

Město disponuje řadou dostupných veřejných a komerčních služeb. Potenciál má město v rozšíření spektra či kvality vybavenosti města, a to jak v oblasti veřejných služeb, tak v oblasti komerčních služeb. V oblasti veřejných služeb lze jmenovat zajištění existence hřbitova na území města či rozšiřování počtu objektů, které budou bezbariérové. V oblasti komerčních služeb se jedná jak o snahu udržení stávajících poskytovaných služeb a v případě některých i zlepšení jejich kvality, tak o snahu variabilitu komerčních služeb dostupných ve městě zvýšit.

Potenciál má dále město ve zvýšení efektivnosti a zkvalitňování poskytování služeb občanům a ve zlepšení komunikace mezi orgány veřejné správy a občany a též k inovativnějšímu fungování městského úřadu jako takového. Jedná se o rozšíření dostupných moderních komunikačních nástrojů či o zavedení nových nástrojů, systémů a metod pro potřeby chodu městského úřadu.

Klíčová oblast rozvoje 5: PROSTŘEDÍ MĚSTA

Město disponuje atraktivním prostředím a přírodou na úpatí Černé hory. Aby tomu bylo i nadále, je důležité se o své prostředí starat. Potenciál města spočívá v realizaci řady aktivit, které se týkají či úzce souvisí s odpadovým hospodářstvím. Jmenovat lze např. nalezení optimálního prostoru pro potřeby činnosti technických služeb či podporu třídění odpadu.

Potenciál má město dále ve zkvalitňování a rozvíjení systému péče a údržby veřejných prostranství.

Na území města se nachází řada nemovitostí v soukromém vlastnictví, které nejsou optimálně udržovány či doslova chátrají. Snahou města je počet takových nemovitostí (budov, pozemků) minimalizovat.

2.4.2 Návaznost na jiné strategické dokumenty

PRM Janské Lázně není izolovaný dokument, ale respektuje a akceptuje další strategické dokumenty. Strategická část a v ní definované cíle, opatření a aktivity jsou navrženy tak, aby nedošlo k rozporu s těmito základními strategickými a územními dokumenty. Dokumenty shrnuje tabulka 38.

Tabulka 38: Přehled strategických a územních dokumentů

Nadnárodní úroveň
Udržitelná Evropa do roku 2030
Dohoda o partnerství pro programové období 2014-2020
Národní úroveň
Politika územního rozvoje České republiky, ve znění Aktualizace č. 5 (ze září 2020)
Strategie regionálního rozvoje České republiky 2021+
Regionální úroveň
Zásady územního rozvoje Královéhradeckého kraje, ve znění Aktualizace č. 4 (červen 2020)
Strategie rozvoje Královéhradeckého kraje na období 2021-2027
Program rozvoje Královéhradeckého kraje 2017-2020
Koncepce Královéhradecký kraj Chytrý region
Lokální úroveň
Územní plán Janské Lázně
Povodňový plán města Janské Lázně
Strategie rozvoje cestovního ruchu v regionu Krkonoše 2015–2025
Strategie komunitně vedeného místního rozvoje MAS Krkonoše na období 2014-2020

Zdroje: Internetové stránky Ministerstva pro místní rozvoj https://www.mmr.cz/
Portál územního plánování Ústavu územního rozvoje http://portal.uur.cz/
Internetové stránky Královéhradeckého kraje http://www.kr-kralovehradecky.cz/
Internetové stránky svazku Krkonoše - svazek měst a obcí https://svazek.krkonose.eu/
Internetové stránky MAS Krkonoše, z. s. https://www.maskrkonose.cz/
Internetové stránky města Janské Lázně https://janske-lazne.cz/

Aby mohly být některé aktivity realizovány, je možné, že bude nutné v budoucnosti provést určité změny územního plánu, které budou spočívat ve změně funkčního využití některých ploch, které jsou danými aktivitami dotčeny a u nichž je změna funkce nutnou podmínkou k realizaci. **Územní plán Janské Lázně nabyl účinnosti 25. 12. 2011. Následně 7. 3. 2016 bylo schváleno pořízení změny č. 1.** Při aktualizacích se vychází z platného územního plánu a jsou respektovány jeho hlavní principy. Díky změnám územního plánu dochází k jeho aktualizaci a k pozměnění funkčního využití určitého území. Tyto změny vycházejí z potřeb města a jeho obyvatel, přičemž odborný zpracovatel musí respektovat nadřazené dokumenty a zákony v oblasti územního plánování.

2.4.3 Limity rozvoje

Limity rozvoje představují faktory, které může město jen obtížně ovlivnit a které musí respektovat při plánování rozvoje. Limitů rozvoje je celá řada. Jedná se např. o ochranná pásma dopravní a technické infrastruktury (pozemních komunikací[96], elektrického vedení[97], vodovodní a kanalizační sítě[98], komunikačního vedení a rádiových zařízení[99]), o ochranu ZPF[100] či ochranu nemovitých kulturních památek[101].

Dále musí být všeobecně respektován zákon č. 17/1992 Sb., o životním prostředí a celá řada dalších nařízení.

2.4.4 SWOT analýza

Analýza SWOT představuje shrnutí a zhodnocení výsledků dosažených v dílčích analýzách. SWOT je zkratkou pro jednotlivá hodnocení: S – Strengths (silné stránky), W – Weaknesses (slabé stránky), O – Opportunities (příležitosti) a T – Threats (hrozby)[102].

Existuje více přístupů, jak přikročit k tvorbě SWOT analýzy. V této práci byl využit přístup, kdy silné a slabé stránky představují faktory, které se týkají daného problému v současnosti. Příležitosti a hrozby představují faktory, které se týkají daného problému v budoucnosti, tj. mohou a nemusí nastat[103].

[96] Blíže viz § 30 zákona č. 13/1997 Sb., o pozemních komunikacích
[97] Blíže viz § 46 a § 68 zákona č. 458/2000 Sb. (energetický zákon)
[98] Blíže viz § 23 zákona č. 274/2001 Sb. (zákon o vodovodech a kanalizacích)
[99] Blíže viz § 102 a § 103 zákona č. 127/2005 Sb. (zákon o elektronických komunikacích)
[100] Blíže viz zákon č. 334/1992 Sb., o ochraně zemědělského půdního fondu
[101] Blíže viz § 17 zákona č. 20/1987 Sb., o státní památkové péči
[102] Zdroj: PERLÍN (2001): *Strategie rozvoje mikroregionu 4/5*. Geografické rozhledy, 10, č. 4, s. 105
[103] Zdroj a blíže viz: PŮČEK, M. a kol. (2013): Metodika strategického řízení pro meziobecní spolupráci, 40 s.

Silné stránky
Atraktivní lokalita
Dobrá dopravní obslužnost a dostupnost
Existence ZŠ a MŠ
Existence základních komerčních služeb
Ordinace praktického lékaře, stomatologa
Existence sítí technické infrastruktury (veřejný vodovod, splašková kanalizace, horkovod)
Revitalizované náměstí Svobody
Existence centrálního parkoviště a dalších parkovacích ploch
Opravené silnice II/297 a III/2961
Existence lázeňských cest
Množství pořádaných společenských aktivit
Množství stravovacích a ubytovacích kapacit
Kolonáda
Existence kina
Aquacentrum
Kabinová lanovka Černohorský express
Infrastruktura pro sjezdové lyžování
Možnosti pro běžecké lyžování
Existence víceúčelového sportovního hřiště
Fotbalový stadion
Stezka korunami stromů
Městská knihovna
Kino Vlast
Existence bankomatů
Dvě tělocvičny
Dětská hřiště
Existence odboru technických služeb
Dostupnost moderní techniky určené pro údržbu města

Slabé stránky
V čase klesající počet trvale bydlících osob
Absence nájemného bydlení ve vlastnictví města
Drahé nemovitosti pro potřeby bydlení → objekty zkupují podnikatelé a původně rodinné domy přestavějí na penziony
Málo stavebních parcel ve vlastnictví města
Omezení rozvoje z hlediska ochranného pásma KRNAP
Stav řady budov ve vlastnictví města
Množství podnikatelů-ubytovatelů, kteří neplatí místní poplatky
Technický stav zdrojů pitné vody
Absence pediatra
Neexistence oficiálního sběrného dvora v současné době
Stav a lokalizace dešťové kanalizace
Stále nedostatečné parkovací kapacity v zimním období
Existence brownfieldu – budova bývalých veřejných záchodků
Absence veřejných toalet
Špatný stav některých lázeňských cest
Existence lokálních zdrojů znečištění
Špatný stav řady objektů v soukromém vlastnictví
Stav některých pozemků v soukromém vlastnictví
Lokálně nedostatečný počet prvků městského mobiliáře (lavičky, odpadkové koše)
Absence tělocvičny ve vlastnictví města

Příležitosti
Výstavba bytových domů
Rekonstrukce budov ve vlastnictví města
Zasíťování stavebních pozemků
Řešit bezbariérovost území města
Rekonstrukce místních komunikací
Vybudování nových chodníků a oprava stávajících
Rekonstrukce zdrojů pitné vody
Nadále řešit problematiku dopravy v klidu (parkování, parkovací domy apod.)
Řešit budovu bývalých veřejných záchodků
Vyřešení dešťové kanalizace
Posílit bezpečnost v souvislosti s dopravou
Vybudování nové lázeňské cesty
Propojování stávajících zimních středisek
Vybudování budovy hasičské zbrojnice
Zajištění odpovídajících prostorů pro technické služby
Realizace Karty hosta
Řešit problém podnikatelů-ubytovatelů, kteří neplatí místní poplatky
Rozvoj destinačního managementu
Zvýraznění a zviditelnění historických osob, událostí
Nalezení nového zdroje minerální vody
Rozvoj multifunkčního sportovního areálu
Vytvořit strategii rozvoje zeleně ve městě
Realizace Karty občana
Rozvoj moderních komunikačních nástrojů, rozvoj eGovernmentu
Dostupnost vytipovaných komerčních služeb
Rozšířit počet kontejnerů na tříděný odpad v některých lokalitách
Modernizace a rozšíření počtu prvků na dětských hřištích
Vznik hřbitova
Revitalizovat lokality s kontejnery pro separovaný odpad (oplocení či zastřešení)
Odkup některých budov do vlastnictví města
Zefektivnit údržbu veřejných prostranství
Změna územního plánu
Usilovat o zlepšení stavu některých pozemků v soukromém vlastnictví
Multifunkční retenční a akumulační nádrže
Budování samostatné měřící stanice (měření klimatických a meteorologických údajů)
Možnost předplaceného parkovacího místa pro trvale bydlící obyvatele

Hrozby
Další odliv trvale bydlících obyvatel
Stále drahé nemovitosti pro potřeby bydlení, což vede k tomu, že objekty zkupují nadále podnikatelé a původně rodinné domy přestavějí na penziony
Zánik ZŠ či MŠ
Zhoršující se stav budov ve vlastnictví města
Zhoršující se stav zdrojů pitné vody
Zhoršující se stav místních komunikací
Nadále přetrvávající či rozšiřující se problémy s parkováním v zimním období
Zhoršující se bezpečnost některých chodníků či komunikací v zimním období
Zhoršující se stav lázeňských cest a jejich problematické využití osobami s tělesným postižením
Nadměrný rozvoj cestovního ruchu → vliv na životní prostředí a na počet trvale bydlících obyvatel
Zánik některých komerčních služeb poskytovaných ve městě
Zánik některých veřejných služeb poskytovaných ve městě
Zánik lékárny ve městě
Odpad mimo místa tomu určená (odhazování plastových lahví apod.)
Problémy související se suchem
Nadále pokračující existence lokálních zdrojů znečištění
Kůrovec

3 Strategická část

Další částí PRM Janské Lázně na období let 2020-2025 je strategická část. Nejprve je formulována vize. Ta byla zformulována na základě získaných informací z rozhovorů s představiteli města, informací z dotazníkového šetření, schůzek pracovní skupiny a dalších informací zjištěných v analytické části dokumentu. Následně byly definovány klíčové oblasti rozvoje a v rámci těchto klíčových oblastí zformulovány jednotlivé strategické cíle. Strategické cíle obsahují konkrétní opatření a aktivity, jejichž postupnou realizací dojde k naplnění jednotlivých cílů a tím zároveň i k naplnění definované vize.

V úvodu každé klíčové oblasti rozvoje je přehledové schéma, které graficky znázorňuje strategické cíle, opatření a aktivity dané oblasti rozvoje. Vyznačeny jsou i vazby mezi jednotlivými úrovněmi. Každá aktivita obsahuje základní popis. Podrobná specifikace aktivit bude provedena v rámci Akčního plánu (kapitola 4) a Zásobníku projektových záměrů (příloha 1), kde budou u každé aktivity uvedeny informace typu – žadatel, zdůvodnění a přínos pro rozvoj města, předpokládané náklady, možné zdroje financování atd.

Na úvod této části je potřeba zmínit číslování kapitol. Hlavní kapitoly jsou číslovány 3.1 (Vize), 3.2 (Klíčové oblasti rozvoje) a 3.3 (Podpora realizace Programu rozvoje).

Kapitola 3.2 je číslována následujícím způsobem:

- Číslování klíčových oblastí rozvoje je postupné (3.2.1, 3.2.2, 3.2.3 atd.).
- Číslování strategických cílů v rámci jednotlivých klíčových oblastí je takové, že první číslo označuje příslušnost ke klíčové oblasti, druhé číslo pořadí cíle v rámci dané klíčové oblasti rozvoje.
- Opatření jsou číslována v podobném duchu jako strategické cíle. První dvě čísla vyjadřují příslušnost ke klíčové oblasti a strategickému cíli, třetí číslo vyjadřuje pořadí opatření v rámci daného strategického cíle.

Obecnou strukturu strategické části včetně výše popsaného jejího číslování graficky zobrazuje schéma 2.

Schéma 2: Obecná struktura strategické části PRM Janské Lázně na období let 2020-2025

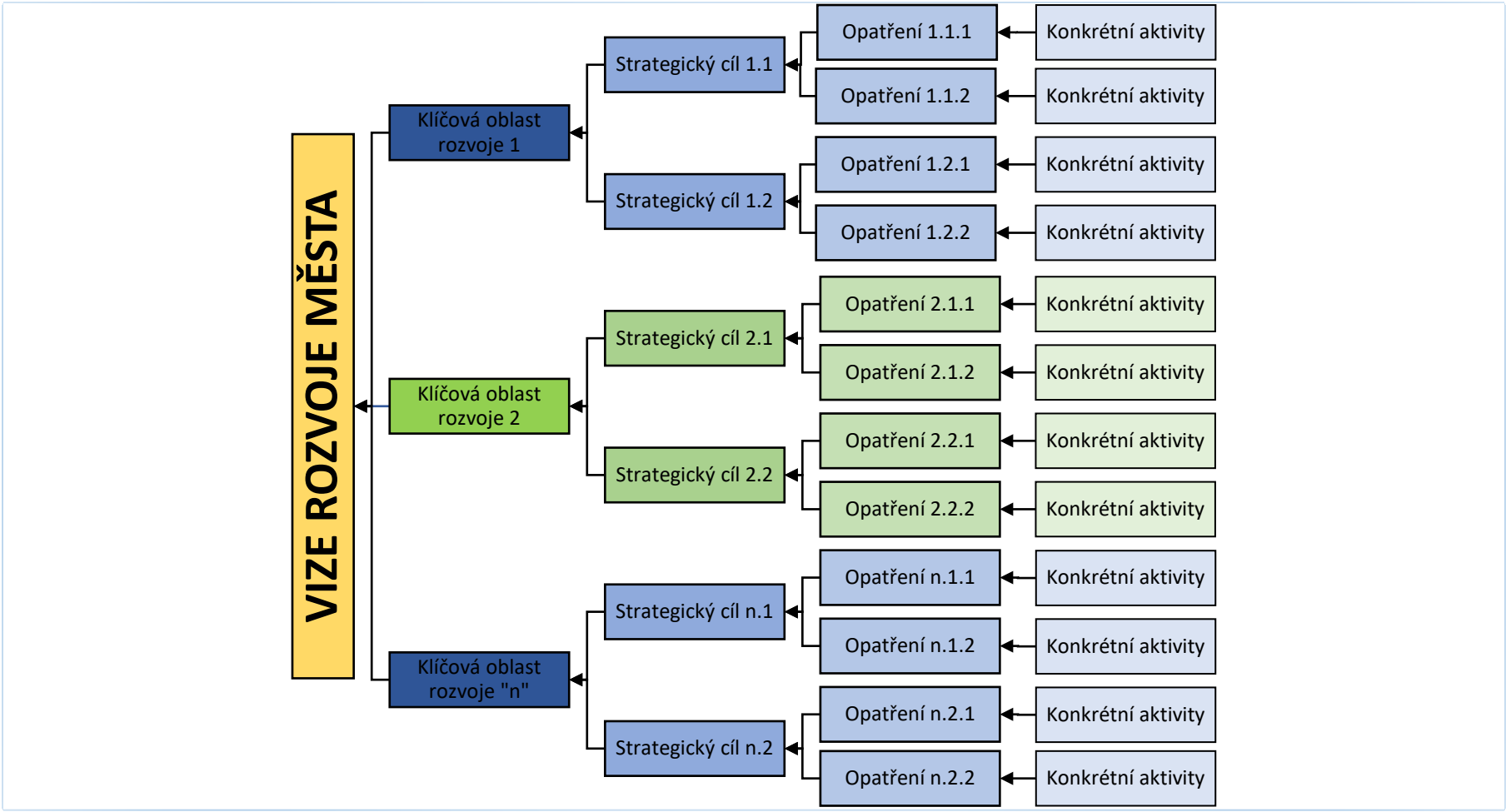

Poznámky: Za písmeno „n“ se dosazuje číslo klíčové oblasti rozvoje.

3.1 Vize

Vize představuje dlouhodobý obraz žádoucího budoucího stavu města, tedy jak by město mělo vypadat v budoucnosti. Vize je tzv. „směrovkou“ rozvoje[104].

Město Janské Lázně je moderním bezpečným lázeňským střediskem a zároveň vyhledávaným místem pro život, které nabízí široké spektrum služeb a vybaveností jak pro své obyvatele, tak pro návštěvníky a hosty města. Ke všeobecné spokojenosti přispívá rozvinutá, kvalitní a kapacitami dostatečná infrastruktura a komplexně udržovaný vzhled města.

3.2 Klíčové oblasti rozvoje

Na základě informací ze zpracované analytické části, informací z dotazníkového šetření, informací z pracovní skupiny, informací ze setkání s vedením města a na základě VIZE bylo definováno celkem pět klíčových oblastí rozvoje:

- **Klíčová oblast rozvoje 1: ROZVOJ BYDLENÍ**
- **Klíčová oblast rozvoje 2: INFRASTRUKTURA MĚSTA**
- **Klíčová oblast rozvoje 3: ROZVOJ LÁZEŇSTVÍ, CESTOVNÍHO RUCHU A VOLNOČASOVÝCH AKTIVIT**
- **Klíčová oblast rozvoje 4: VYBAVENOST MĚSTA**
- **Klíčová oblast rozvoje 5: PROSTŘEDÍ MĚSTA**

Definované klíčové oblasti rozvoje nejsou izolovanými celky, nýbrž se vzájemně prolínají, doplňují a ovlivňují. Mezi cíli, které jsou definovány v rámci těchto klíčových oblastí rozvoje, a mezi opatřeními definovanými v rámci jednotlivých cílů, existuje v mnoha případech určitá provázanost. Naplnění některých konkrétních aktivit jednoho opatření napomůže i k naplnění opatření dalšího a následně i k naplnění jednotlivých cílů, klíčových oblastí rozvoje i naplňování vize, tj. v mnoha případech bude využito synergických efektů jednotlivých opatření a aktivit.

Aktivity, které dostanou největší prioritu a bude reálná jejich realizace v horizontu jednoho až dvou let, budou zařazeny do tzv. akčního plánu. Další aktivity mohou mít dlouhodobý charakter, který může v mnoha případech přesahovat dobu, na kterou je tento PRM zpracováván. Všechny tyto aktivity jsou následně obsaženy v tzv. zásobníku projektů, který bude sloužit představitelům města jako cenný zdroj informací při rozhodování o dalším rozvoji města.

Aby nedocházelo k duplicitě dat, je každá aktivita uvedena pouze jednou, pod jedním daným opatřením a cílem, ačkoliv by mohla být uvedena i v rámci jiného opatření či cíle (viz výše zmiňovaná provázanost).

Přehled klíčových oblastí rozvoje, strategických cílů a opatření znázorňuje tabulka 39.

[104] Zdroj: GaREP spol. s r.o., e-Rozvoj.cz, s.r.o. (2014): *Metodika tvorby programu rozvoje obce.* Ministerstvo pro místní rozvoj České republiky, finální verze, 72 s.

Tabulka 39: Přehled klíčových oblastí rozvoje, strategických cílů a opatření

Klíčová oblast rozvoje	Strategický cíl	Opatření
ROZVOJ BYDLENÍ	Usilovat o realizaci aktivit podporujících výstavbu nových domů a bytů	Usilovat o existenci možnosti nájemného bydlení ve vlastnictví města
		Připravovat nové parcely určené pro výstavbu nových domů
	Podporovat rozvoj technické infrastruktury a dopravy v klidu na území města za účelem rozvoje a zkvalitňování bydlení	Zkvalitňovat technickou infrastrukturu a její správu
		Nadále řešit problematiku dopravy v klidu primárně ve vztahu k trvale bydlícímu obyvatelstvu
INFRASTRUKTURA MĚSTA	Zkvalitnit stav stávajících a usilovat o vznik nových budov občanské vybavenosti	Modernizovat budovy občanské vybavenosti ve vlastnictví města
		Podpořit vznik nových budov občanské vybavenosti ve městě
	Zkvalitnit dopravní infrastrukturu a usilovat o zvýšení bezpečnosti související s dopravou ve městě	Zlepšit stav komunikací a řešit související bezpečnost
		Zlepšit stav a posílit množství komunikací pro pěší
ROZVOJ LÁZEŇSTVÍ, CESTOVNÍHO RUCHU A VOLNOČASOVÝCH AKTIVIT	Nadále podporovat rozvoj lázeňství	Zkvalitnit stav stávajících a podporovat vybudování nových či obnovu historických lázeňských cest
		Podpořit další aktivity vedoucí k rozvoji lázeňství ve městě
	Podporovat rozvoj volnočasových aktivit	Uvažovat o vzniku nových sportovišť a revitalizaci stávajících
		Uvažovat o dalších aktivitách vedoucích k rozvoji volnočasových aktivit
	Podporovat rozvoj cestovního ruchu a zkvalitnění propagace	Usilovat o zefektivnění správy a služeb souvisejících s cestovním ruchem
		Podpořit navýšení a rozšíření dostupných kapacit infrastruktury v souvislosti s cestovním ruchem
		Zkvalitnit celkovou propagaci města, regionu navenek
VYBAVENOST MĚSTA	Podporovat a zkvalitňovat služby a vybavenost ve městě	Podporovat další rozvoj eGovernmentu
		Podporovat realizaci dalších aktivit souvisejících s vybaveností města
PROSTŘEDÍ MĚSTA	Podpořit rozvoj odpadového hospodářství a řešit zdroje a akumulaci vody	Uskutečnit aktivity vedoucí ke zlepšení a související s odpadovým hospodářstvím
		Podpořit aktivity související s vodním činitelem
	Zvelebovat prostředí města prostřednictvím údržby a zlepšování stavu nemovitostí	Zkvalitnit a rozvíjet systém péče a údržby veřejných prostranství
		Usilovat o zlepšení stavu nemovitostí, které nejsou ve vlastnictví města

3.2.1 Klíčová oblast rozvoje ROZVOJ BYDLENÍ

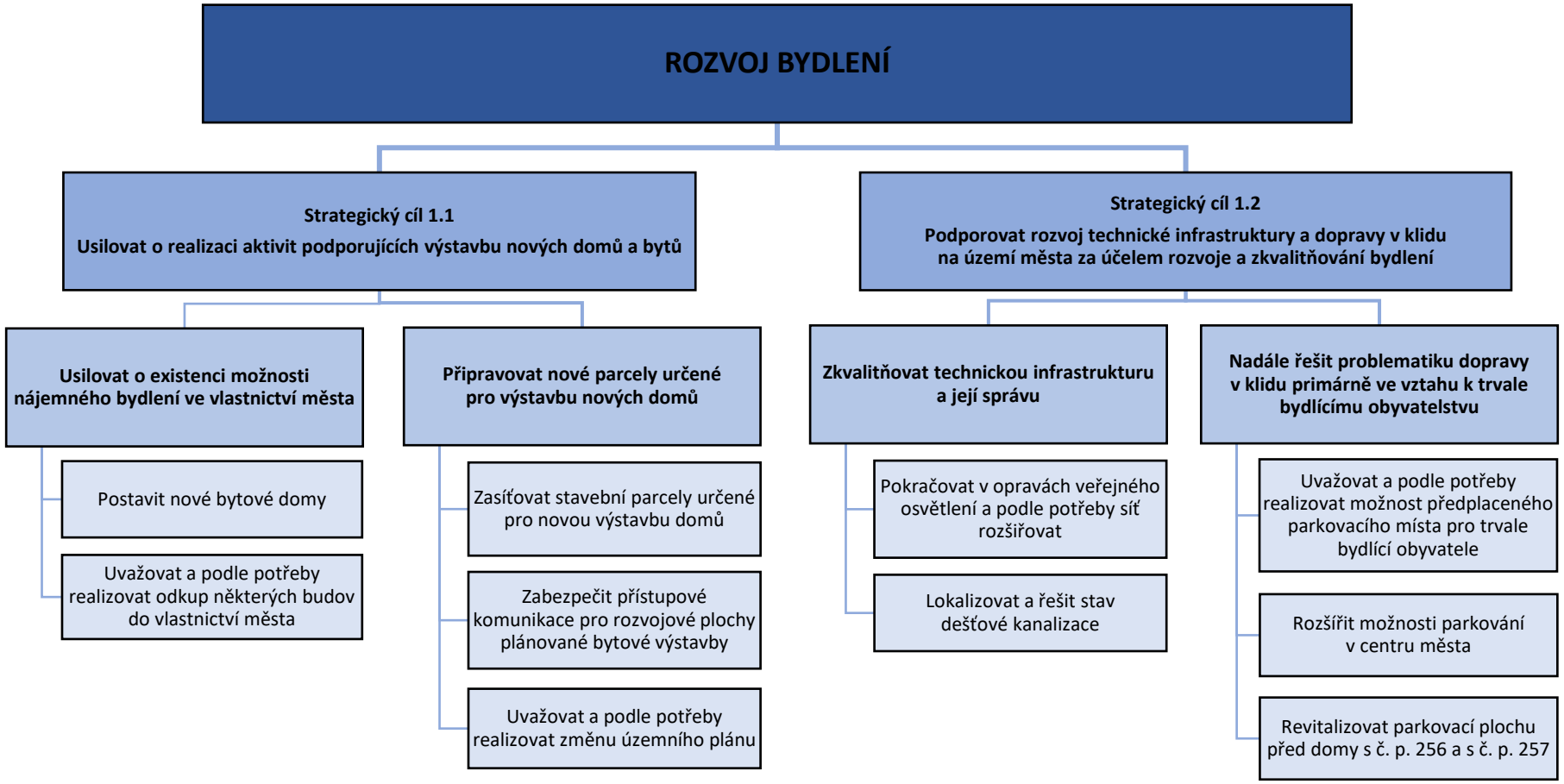

Strategický cíl 1.1: Usilovat o realizaci aktivit podporujících výstavbu nových domů a bytů

Smyslem tohoto cíle je podpora rozvoje bydlení ve městě, konkrétně jak formou existence možnosti nájemného bydlení v bytových domech ve vlastnictví města, tak formou zabezpečení různých potřebných činností, které jsou k úspěšné nové výstavbě rodinných či bytových domů potřebné.

Opatření 1.1.1: Usilovat o existenci možnosti nájemného bydlení ve vlastnictví města

Jako jeden z významných problémů města byla zmíněna absence nájemného bydlení v bytech, které by byly ve vlastnictví města. Smyslem tohoto opatření je mít nájemné bydlení dostupné ve vlastnictví města.

Postavit nové bytové domy

Na jednání pracovní skupiny bylo konstatováno, že město má vytipované lokality, kde by mohly být postaveny nové bytové domy. Konkrétně se jedná o oblast Duncanu a ulici Lesní (parcely KN 301/2, KN 301/3, KN 301/4 a KN 301/5, KN 302/1, KN 307, KN 308, vše v k. ú. Janské Lázně), kde by ovšem musela být současně řešena otázka příjezdu. V případě této lokality je ovšem nejprve nezbytná změna územního plánu (viz aktivita v rámci opatření 1.1.2). Přestože se jedná o zastavitelné území, plánovaný způsob využití jsou „plochy bydlení v rodinných domech“, nikoliv „plochy bydlení v bytových domech“.

Druhou lokalitou, kde by mohly nové bytové domy vzniknout, je současný areál technických služeb. Jedná se lukrativní lokalitu poblíž centra města a pro potřeby výstavby bytových domů v této lokalitě je již vytvořena i studie a zároveň s možnou výstavbou počítá již i stávající územní plán. V tomto případě se nabízí i možnost nájmu dotčených pozemků ze strany města Státním léčebným lázním pro potřeby výstavby nových bytových domů, přičemž Státní léčebné lázně by naopak mohly městu pronajmout bývalou prádelnu za účelem zajištění odpovídajícího areálu pro potřeby technických služeb (viz aktivita v rámci opatření 5.1.1).

Uvažovat a podle potřeby realizovat odkup některých budov do vlastnictví města

Odkup některých budov do vlastnictví města byl zmíněn taktéž na jednání pracovní skupiny. Řada budov ve městě, které jsou v soukromém vlastnictví, nejsou v odpovídajícím stavu či naopak jejich využití není optimální.

Nabízí se tak varianta odkupu některých budov do vlastnictví města, přičemž tyto budovy by mohly být následně využity např. pro potřeby nájemného bydlení. Odkud budov se samozřejmě bude odvíjet od dohody města s daným vlastníkem a od finančních možností města.

Opatření 1.1.2: Připravovat nové parcely určené pro výstavbu nových domů

Opatření obsahuje aktivity, jejichž realizací bude ve městě k dispozici více stavebních parcel, které budou připraveny k zastavění novými rodinnými či bytovými domy.

Zasíťovat stavební parcely určené pro novou výstavbu domů

Rozvojové plochy pro výstavbu domů (ať individuální rodinnou výstavbu či bytovou výstavbu) jsou pro město velmi významné, neboť díky nim město získává či může získat nové obyvatele. Aby je však obyvatelé mohli plně využívat, je nutné zabezpečit jejich zasíťování. Jedná se tedy o zabezpečení přivedení vodovodní sítě, kanalizační sítě, elektrické sítě a podle potřeby i některé další sítě (např. internetové apod.).

Zabezpečit přístupové komunikace pro rozvojové plochy plánované bytové výstavby

Vyjma přivedení sítí technické infrastruktury je pro potřeby rozvojových ploch plánované bytové výstavby důležité zabezpečit i přístupové komunikace. V uvedeném spočívá realizace této aktivity.

Uvažovat a podle potřeby realizovat změnu územního plánu

Jak je již uvedeno v analytické části, v kap. 2.4.2 Návaznost na jiné strategické a územní dokumenty, Územní plán Janské Lázně nabyl účinnosti 25. 12. 2011. Následně 7. 3. 2016 bylo schváleno pořízení změny č. 1, která nabyla účinnosti 16. 10. 2020. Aby však mohly být realizovány některé aktivity uvedené v tomto dokumentu, je možné, že bude nezbytné provést v budoucnu další aktualizaci územního plánu. V uvedeném spočívá i realizace této aktivity.

Strategický cíl 1.2: Podporovat rozvoj technické infrastruktury a dopravy v klidu na území města za účelem rozvoje a zkvalitňování bydlení

Strategický cíl je zaměřen na oblast technické infrastruktury, jejíž existence či všeobecně její odpovídající stav a správa je jedním z nezbytných předpokladů z pohledu bydlení a zájmu obyvatel v daném místě bydlet. Dále je cíl zaměřen i na problematiku dopravy v klidu, a to opět především ve vztahu k trvale bydlícímu obyvatelstvu.

Opatření 1.2.1: Zkvalitňovat technickou infrastrukturu a její správu

Opatření obsahuje aktivity, jejichž realizací dojde ke zkvalitnění technické infrastruktury na území města a též i k pomoci její optimálnější správy ve vztahu k opravám a její údržbě. Vedlejším efektem bude i zprostředkovaně zkvalitňování vybavenosti města z pohledu bydlení.

Pokračovat v opravách veřejného osvětlení a podle potřeby síť rozšiřovat

Ve městě byla v roce 2020 realizována 1. etapa rekonstrukce veřejného osvětlení podél silnice III/2961 (výměna 31 ks svítidel včetně sloupů, kabelového vedení a dvou rozvaděčů v úseku od křižovatky u č. p. 38 (Janský dvůr) až po dělící ostrůvek centrálního parkoviště, naproti č. p. 343 (Hotel U Kabinky) v délce 727 m)[105].

Aktivita spočívá v postupné realizaci dalších etap, v jejichž rámci bude zlepšován stav veřejného osvětlení i v dalších lokalitách.

Dále je doporučeno podle potřeb města i stávající síť veřejného osvětlení rozšiřovat (např. do lokalit s plánovanou novou zástavbou rodinných či bytových domů).

Lokalizovat a řešit stav dešťové kanalizace

Na setkání pracovní skupiny bylo zmíněno, že přes území města prochází dešťová kanalizace, která je odhadem z 80 % ve vlastnictví Královéhradeckého kraje a z 20 % ve vlastnictví města. Problémem je fakt, že se až na některé úsekové výjimky (např. podél Černohorské ulice) úplně přesně neví, kudy tato kanalizace prochází. Smyslem aktivity je tak provést průzkum za účelem zjištění přesné lokalizace této kanalizace a následně řešit její stav.

Opatření 1.2.2: Nadále řešit problematiku dopravy v klidu primárně ve vztahu k trvale bydlícímu obyvatelstvu

Opatření je svým charakterem zaměřeno na problematiku dopravy v klidu, a to primárně v souvislosti s trvale bydlícím obyvatelstvem a jeho potřebami.

Uvažovat a podle potřeby realizovat možnost předplaceného parkovacího místa pro trvale bydlící obyvatele

Možnost předplaceného parkovacího místa pro trvale bydlící obyvatele byla zmíněna v dotazníkovém šetření. V současné době se řada trvale bydlících obyvatel potýká s tím, že nemá kde zaparkovat svá auta (ať přímo u svého domu či poblíž něj) a to z toho důvodu, že na daných místech parkují návštěvníci a turisté města.

Realizace této aktivity by pomohla tento problém řešit, neboť pokud by si trvale bydlící obyvatelé mohli parkovací místo poblíž jejich bydliště předplatit, měli by jistotu, že jim na tomto místě nezaparkuje někdo cizí. Na daném místě by byla umístěna rezervační cedule s SPZ daného vozidla. Pokud by i přes toto ustanovení nadále turisté na daných místech parkovali, muselo by se přistoupit k restriktivním opatřením (např. pokuty, hrozba odtažení vozidla apod.).

Překážkou výše zmíněného řešení je ovšem fakt problematické realizace, neboť počet bytových jednotek ve městě je mnohem vyšší než potenciál možného počtu parkovacích míst.

[105] Zdroj: Internetové stránky města Janské Lázně https://janske-lazne.cz/cs/mesto/snizeni-svetelneho-znecisteni-janske-lazne-realizace-i-etapy/

Rozšířit možnosti parkování v centru města

V dotazníkovém šetření bylo zmíněno, že místní trvale bydlící obyvatelé nemají mnohdy v centru města kde zaparkovat. Z pohledu některých osob, které mají např. určitá pohybová omezení, je to nepříjemné, neboť pokud potřebují něco vyřídit např. na městském úřadě, nemohou zaparkovat v jeho blízkosti apod.

V zájmu města je možnosti parkování v centru rozšířit. Nebude se však jednat o nic jednoduchého, neboť v centru jsou velmi omezené možnosti z pohledu ploch, kde by mohla nová parkovací místa vzniknout.

Otázkou je i možný vznik parkovacího domu, přičemž by se nejprve muselo vytipovat vhodné místo, kde by mohl být z realizačního, funkčního i estetického hlediska umístěn.

Revitalizovat parkovací plochu před domy s č. p. 256 a s č. p. 257

V dotazníkovém šetření bylo zmíněno, že by bylo dobré provést revitalizaci parkovací plochy před domy s č. p. 256 a s č. p. 257. Tato parkovací plocha (součást parcely KN 163/3 v k. ú. Černá Hora v Krkonoších ve vlastnictví města) s původně štěrkových povrchem postupně zarůstá a v současné době tak její povrch není odpovídající, což přináší např. negativní důsledku v období deštivého počasí. Z toho důvodu je doporučeno parkovací plochu určitým způsobem revitalizovat (např. formou rozšíření asfaltové plochy či položením zámkové dlažby).

3.2.2 Klíčová oblast rozvoje INFRASTRUKTURA MĚSTA

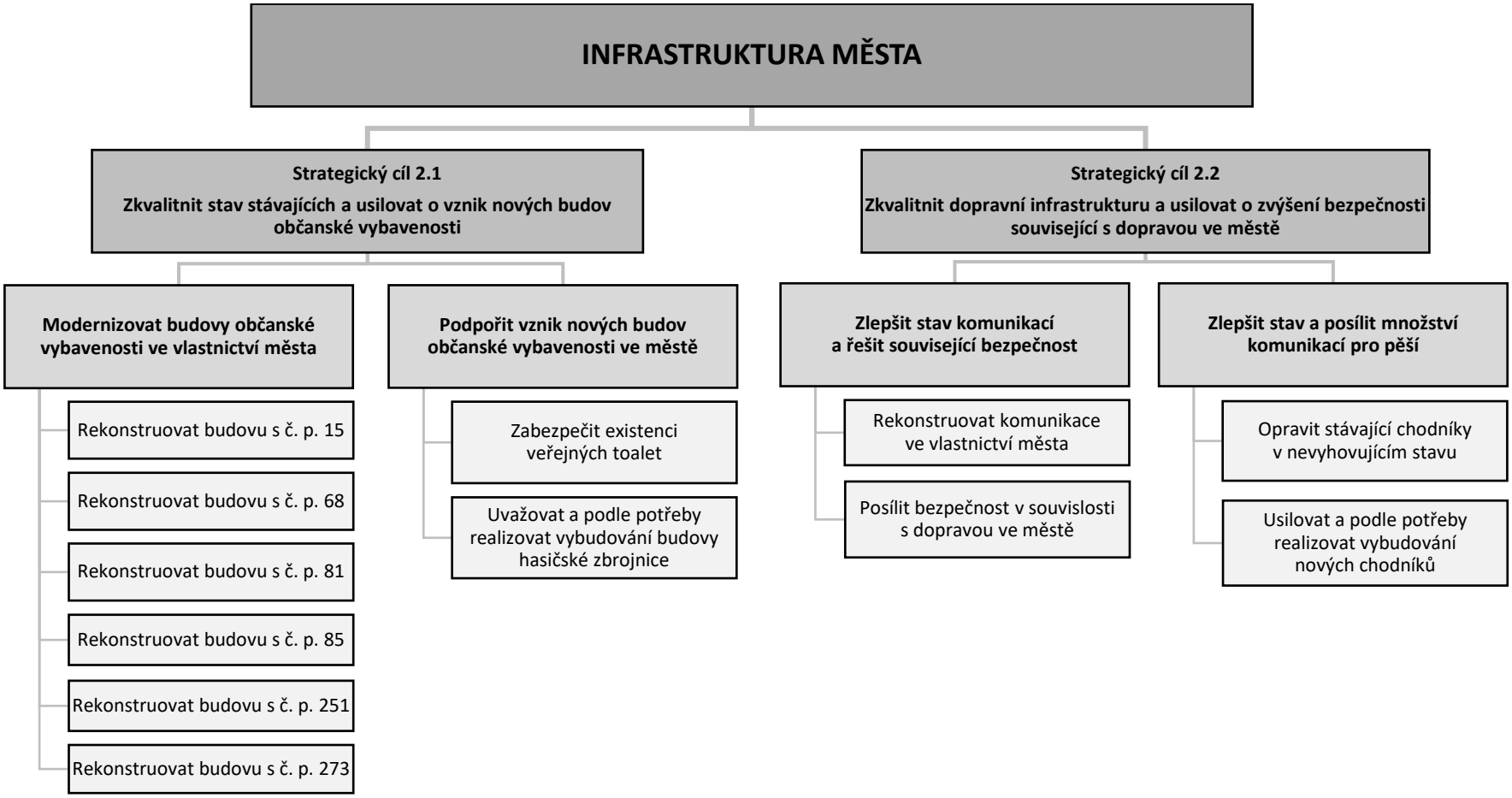

Strategický cíl 2.1: Zkvalitnit stav stávajících a usilovat o vznik nových budov občanské vybavenosti

Strategický cíl je zaměřen na budovy, které plní funkci občanské vybavenosti a jejichž stav není v určitém smyslu odpovídající a prospěla by jim revitalizace. Dále je cíl zaměřen i na vznik nových budov, které by plnily taktéž funkci budov občanské vybavenosti, konkrétně těch funkcí, které v současné době ve městě nejsou k dispozici a jejich existence je žádoucí.

Opatření 2.1.1: Modernizovat budovy občanské vybavenosti ve vlastnictví města

Opatření je svým charakterem zaměřeno na zlepšení stavu budov ve vlastnictví města, které plní v plném rozsahu či částečně funkci budov občanské vybavenosti.

Rekonstruovat budovu s č. p. 15

V budově v Černohorské ulici s č. p. 15 (obrázek 14) se v současné době nachází obchod, knihovna a byty pro seniory. Ačkoliv je stávající technický stav budovy poměrně dobrý, bylo by potřeba opravit výtah uvnitř budovy a postupem času provést rozsáhlejší údržbu (např. provést výměnu oken, podle potřeby opravit střechu atd.).

Obrázek 14: Budova s č. p. 15 – stav k červenci 2020

Zdroj: vlastní průzkum

Rekonstruovat budovu s č. p. 68

Budova v Černohorské ulici s č. p. 68 (obrázek 15) slouží pro potřeby místní ZŠ a MŠ. V této budově je menší tělocvična využívaná pro výuku tělesné výchovy, dále se v budově vyučuje výtvarná výchova či pracovní činnosti. V budově se taktéž nachází zázemí pro školní družinu a samotné prostory pro její činnost (několik heren pro odpolední činnost, herna na stolní tenis, dílnička či kuchyňka pro případné pečení a vaření).

Ačkoliv vnitřní prostory jsou v poměrně dobrém stavu, technický stav budovy není odpovídající a prospěla by jí rekonstrukce. Ta spočívá v zateplení celého objektu, výměně stavebních otvorů, výměně zdroje vytápění, obnově fasády, výměně vchodových dveří a dalších potřebných činností.

Obrázek 15: Budova s č. p. 68 – stav k červenci 2020

Zdroj: vlastní průzkum

Rekonstruovat budovu s č. p. 81

Budova ve Školní ulici s č. p. 81 (obrázek 16) slouží také pro potřeby místní ZŠ a MŠ. V rámci této budovy probíhá většina výuky ve třídách a v multimediální učebně. Budově by prospěla komplexní rekonstrukce, která spočívá v zateplení budovy, výměně oken, opravě střechy, výměně vchodových dveří, rekonstrukci vnitřních prostorů budovy (např. multimediální učebny, chodeb apod.) atd.

Obrázek 16: Budova s č. p. 81 – stav k červenci 2020

Zdroj: vlastní průzkum

Rekonstruovat budovu s č. p. 85

Budova v Černohorské ulici s č. p. 85 (obrázek 17) je v současné době vedena jako objekt k bydlení. Přestože se v budově nachází dvě bytové jednotky, plní budova i funkci občanské vybavenosti. V budově je lokalizována ordinace praktického lékaře, ordinace stomatologa či lékárna. V přízemí budovy se nachází i kavárna.

Budově by prospěla rekonstrukce. Ta spočívá v zateplení objektu, obnově fasády, výměně oken, výměně vchodových dveří a dalších potřebných činností.

Obrázek 17: Budova s č. p. 85 – stav k červenci 2020

Zdroj: vlastní průzkum

Rekonstruovat budovu s č. p. 251

V budově ve Školní ulici s č. p. 251 (obrázek 18) funguje MŠ a zároveň je zde i školní jídelna, která slouží jak pro potřeby MŠ, tak pro potřeby ZŠ. V nedávné době byla budova zateplena a byla provedena výměna stavebních otvorů.

Přesto by však budově prospěla určitá rekonstrukce, která spočívá např. ve výměně či opravě střešní krytiny, dále ve výměně zdroje vytápění budovy, rekonstrukci vnitřních prostorů a všeobecně v zabezpečení většího komfortu užívání a naplnění současných standardů.

Obrázek 18: Budova s č. p. 251 – stav k červenci 2020

Zdroj: vlastní průzkum

Rekonstruovat budovu s č. p. 273

V budově na náměstí Svobody s č. p. 273 se nachází Městský úřad, dále kino Vlast, pobočka České pošty, restaurace Biograf, Black Hill music bar či trafika. Řada vnitřních prostorů budovy byla již rekonstruována či modernizována (např. hlediště v multifunkčním sále městského kina). Budově by však prospěla komplexní rekonstrukce spočívající v zateplení budovy, výměně oken, výměně střešní krytiny atd.

Opatření 2.1.2: Podpořit vznik nových budov občanské vybavenosti ve městě

Smyslem tohoto opatření je zabezpečit existenci budov občanské vybavenosti ve městě, které v současné době ve městě nejsou, jsou postrádány a je žádoucí je ve městě k dispozici mít.

Zabezpečit existenci veřejných toalet

Ve městě Janské Lázně v současné době nejsou k dispozici veřejné toalety, což je vzhledem k významu města z pohledu lázeňství a turistického ruchu značná absence. Absence toalet byla zmiňována i řadou respondentů v dotazníkovém šetření, a to jak v souvislosti obecně s jejich absencí, tak v souvislosti s budovou bývalých veřejných toalet. Tato budova se nachází na okraji náměstí Svobody a je součástí parcely KN st. 143 (k. ú. Janské Lázně). Budova nepůsobí hezkým estetickým dojmem a její stav je nevyhovující.

Město si je absence veřejných toalet a špatného technického a estetického stavu budovy bývalých veřejných toalet v centru města vědomo a má v plánu to řešit. V současné době je již hotový projekt, který počítá s částečnou demolicí objektu bývalých veřejných toalet a následně ve výstavbě nového víceúčelového objektu ve stejném půdorysu[106]. Realizací projektu bude zabezpečena jak existence veřejných toalet, tak optimální stav uvedené budovy.

Uvažovat a podle potřeby realizovat vybudování budovy hasičské zbrojnice

Jak je již zmíněno v analytické části, v kap. 2.1.7.3 Bezpečnost, ke konci března 2014 byla zásahová jednotka ve městě rozpuštěna a požární ochranu převzala jednotka obce Horní Maršov. Od té doby do současnosti zásahová jednotka ve městě není, což není z pohledu bezpečnosti dobré, neboť pokud by ve městě vznikl požár, musí dojet jednotky z okolních obcí, přičemž čas příjezdu na dané místo je samozřejmě delší, než pokud by se jednalo o místní jednotku (taková situace již dokonce nastala). V konečném důsledku mnohdy rozhodují i vteřiny. Navíc vzhledem k čilému turistickému ruchu ve městě a že se jedná o lázeňské místo je potenciální vznik nebezpečí a potřeba mít hasičskou zbrojnici a aktivní jednotku hasičů k dispozici o to vyšší.

Problém však představuje neexistence optimálního zázemí pro potřeby hasičů. Vozidla hasičů jsou zaparkovaná v provizorní plechové hale v areálu technických služeb. Město by rádo mělo hasičskou zbrojnici k dispozici, ovšem problémem je prozatím neexistence vhodného místa, kde by nová hasičská zbrojnice mohla vzniknout. Tj. realizace aktivity spočívá v hledání dalších možností vhodného místa, kde by hasičská zbrojnice mohla být postavena a následně usilovat o její vybudování.

[106] Zdroj: Internetové stránky města Janské Lázně https://janske-lazne.cz/cs/mesto/regenerace-brownfieldu-verejne-wc-janske-lazne/

Strategický cíl 2.2: Zkvalitnit dopravní infrastrukturu a usilovat o zvýšení bezpečnosti související s dopravou ve městě

Strategický cíl je svým charakterem zaměřen na oblast dopravní infrastruktury, konkrétně na postupné zlepšení jejího stavu, dále i na její posílení včetně souvisejících prvků v žádoucích místech především pro potřeby pěších obzvláště z důvodu zvýšení bezpečnosti.

Opatření 2.2.1: Zlepšit stav komunikací a řešit související bezpečnost

Opatření obsahuje aktivity, jejichž realizace napomůže ke zlepšení stavu komunikací, které přes území města procházející a zároveň ke zvýšení bezpečnosti, která souvisí především s automobilovou dopravou.

Rekonstruovat komunikace ve vlastnictví města

Jak je zmíněno již v analytické části, v kap. 2.1.4.1 Dopravní infrastruktura, kvalita komunikací je na území města různá. Některé komunikace jsou v dobrém stavu, některým by naopak prospěla rekonstrukce.

Aktivita je tak zaměřena na rekonstrukci komunikací, jejichž stav je nevyhovující či komunikací, u kterých se v průběhu času platnosti tohoto dokumentu zhorší a bude nutné je rekonstruovat. Jako příklad lze uvést ulici Lesní, dále komunikaci vedoucí k fotbalovému hřišti, ulici Modrokamennou (obrázek 19) aj.

Obrázek 19: Modrokamenná ulice – stav k červenci 2020

Zdroj: vlastní průzkum

Posílit bezpečnost v souvislosti s dopravou ve městě

Na jednání pracovní skupiny bylo konstatováno, že je potřeba posílit bezpečnost ve městě, která souvisí především s dopravou. Bezpečnostních prvků, které napomáhají ke zpomalení dopravy, přispívají k její lepší přehlednosti a v konečném důsledku zvyšují bezpečnost, je celá řada. Zmínit lze zpomalovací retardéry, dopravní zrcadla, dopravní značení, osvětlení přechodů pro chodce či umístění blikající signalizace k nim apod.

Umístění bezpečnostních prvků, které se týkají silnic II/297 a III/2961, se bude odvíjet od dohody města s organizací SS KHK.

Všeobecně se umístění nových bezpečnostních prvků bude odvíjet od komunikace s příslušným silničním správním úřadem (v tomto případě Městský úřad Trutnov, odbor výstavby) a orgánem Policie ČR.

Opatření 2.2.2: Zlepšit stav a posílit množství komunikací pro pěší

Opatření se zaměřuje na vybudování či rekonstrukci komunikací pro pěší, konkrétně chodníků. Vybudování či rekonstrukce chodníků byla třetinou respondentů v dotazníkovém šetření uvedena jako oblast, na kterou by přednostně využili městské finanční prostředky, kdyby měli možnost o jejich využití rozhodnout.

Opravit stávající chodníky v nevyhovujícím stavu

V dotazníkovém šetření i na setkání pracovní skupiny bylo zmíněno, že řada chodníků je v nevyhovujícím stavu a bylo by dobré provést jejich rekonstrukci. Z konkrétních úseků lze zmínit např. chodník v ulici Rekreační, chodníky na centrálním parkovišti (obrázek 20) atd.

Oprava chodníků se bezpochyby bude odvíjet od finančních možností města.

Obrázek 20: Chodník na centrálním parkovišti – stav k červenci 2020

Zdroj: vlastní průzkum

Usilovat a podle potřeby realizovat vybudování nových chodníků

Vyjma potřeby rekonstrukce chodníků byla v dotazníkovém šetření zmíněna i potřeba vybudování chodníků nových v některých úsecích. Zmiňováno bylo např. vybudování chodníku podél silnice II/297, kde je především v zimním období značný pohyb osob. Problémem v okolí této silnice je však složitá situace ohledně vlastnictví pozemků.

Úseků, kde by bylo dobré chodník vybudovat, je samozřejmě více. Je doporučeno postupně nové chodníky v žádoucích lokalitách z pohledu bezpečnosti vybudovat.

3.2.3 Klíčová oblast rozvoje ROZVOJ LÁZEŇSTVÍ, CESTOVNÍHO RUCHU A VOLNOČASOVÝCH AKTIVIT

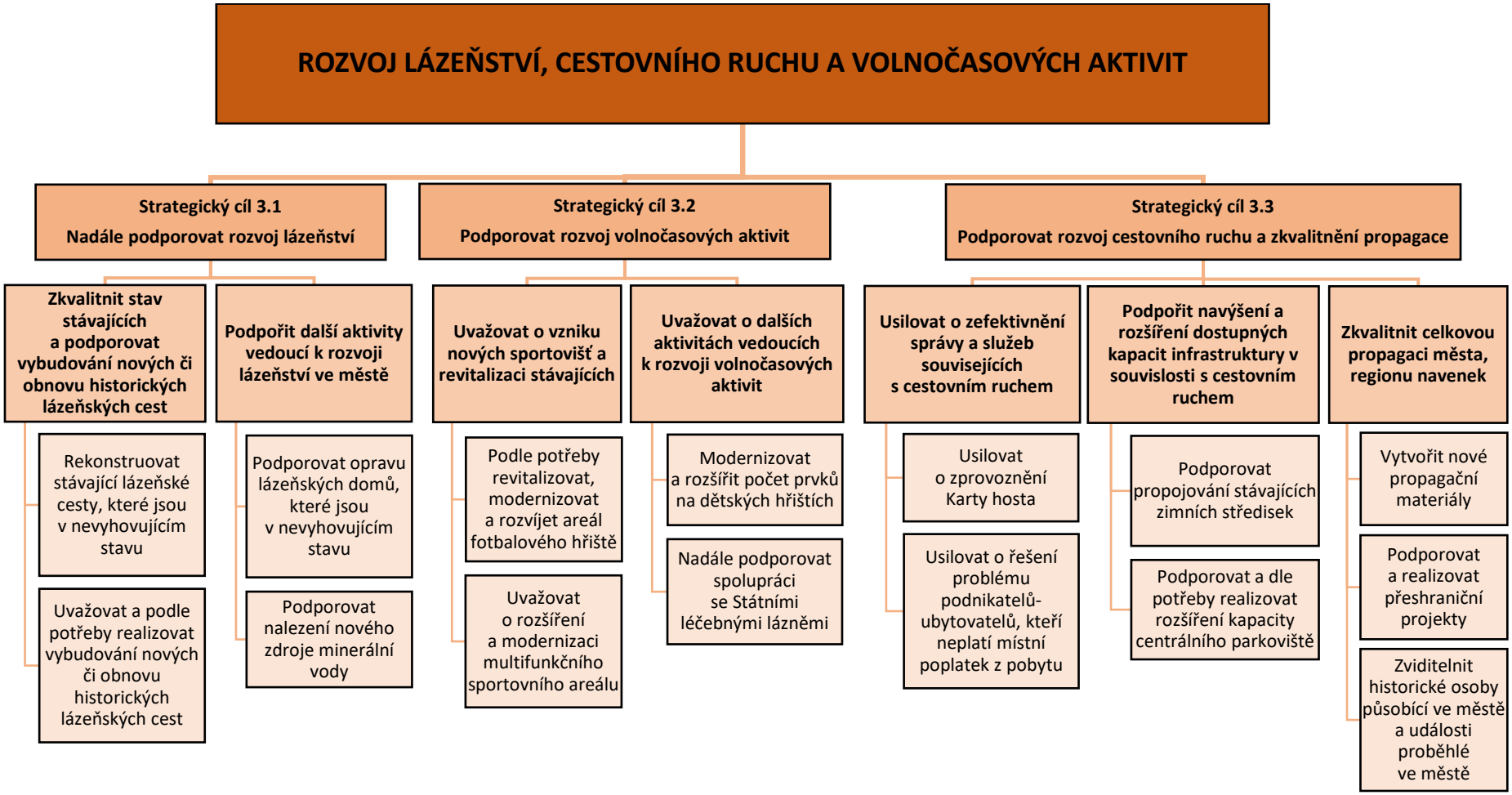

Strategický cíl 3.1: Nadále podporovat rozvoj lázeňství

Strategický cíl je svým charakterem zaměřen na oblast lázeňství, která k městu patří a má dlouholetou tradici. Role města je v oblasti lázeňství převážně podporující, iniciační a motivační, neboť samotná realizace níže uvedených aktivit bude především v gesci Státních léčebných lázní Janské Lázně, státní podnik či v případě lázeňských cest i v gesci Správy Krkonošského národního parku.

Opatření 3.1.1: Zkvalitnit stav stávajících a podporovat vybudování nových či obnovu historických lázeňských cest

Opatření obsahuje aktivity, jejichž realizací dojde ke zlepšení stavu stávajících lázeňských cest, které jsou mnohdy již ve velmi špatném stavu a dále na možnost vybudování nových či obnovu historických lázeňských cest.

Rekonstruovat stávající lázeňské cesty, které jsou v nevyhovujícím stavu

Řada lázeňských cest je v současné době v nevyhovujícím stavu, v důsledku čehož jsou například pro lidi na vozíčku již mnohdy obtížně využitelné či potenciálně nebezpečné. Z toho důvodu je doporučeno jejich stav zlepšit. Jako příklad lze zmínit např. cestu vedoucí od dětské léčebny Vesna ke Stezce korunami stromů (obrázek 21).

Obrázek 21: Cesta vedoucí od dětské léčebny Vesna ke Stezce korunami stromů – stav k červenci 2020

Zdroj: vlastní průzkum

Uvažovat a podle potřeby realizovat vybudování nových či obnovu historických lázeňských cest

Vybudování nových či obnova historických lázeňských cest byla zmíněno jak na pracovní skupině, tak v dotazníkovém šetření. Je doporučeno o vybudování nových či obnovu historických lázeňských cest uvažovat a podle potřeby realizovat, přičemž samotná realizace se bude odvíjet od dohody města, Státních léčebných lázní Janské Lázně, s. p. a Správy Krkonošského národního parku. Jako příklad lze zmínit např vybudování vyhlídkové stezky/lázeňské cesty, která by vedla souběžně se silnicí III/2961, ale podél pravého břehu Janského potoka až směrem ke Stezce v korunách stromů.

Opatření 3.1.2: Podpořit další aktivity vedoucí k rozvoji lázeňství ve městě

V rámci tohoto opatření jsou uvedeny aktivity, které s oblastí lázeňství bezprostředně souvisí a jejichž realizace povede k rozvoji lázeňství ve městě.

Podporovat opravu lázeňských domů, které jsou v nevyhovujícím stavu

Na území města se nachází množství lázeňských domů. Některé již byly v nedávném období zrekonstruovány, např. lázeňský dům Terra či lázeňský dům Janský Dvůr.

Řada lázeňských domů je však stále v nevyhovujícím stavu, což je způsobeno především tím, že majetek Státních léčebných lázní Janské Lázně byl dlouhou dobu zaplombován z důvodu tehdy plánované privatizace a lázně tak nemohly se svým majetkem nakládat. Je doporučeno postupně lázeňské domy zrekonstruovat, přičemž rychlost se bude odvíjet od finančních možností Státních léčebných lázní. Jako příklad lze zmínit např. lázeňský dům Bellevue, lázeňský dům Zlatá Hvězda apod.

Podporovat nalezení nového zdroje minerální vody

Jedná se o aktivitu, která je pro budoucí provoz lázní velmi důležitá. Současný hlavní lázeňský zdroj přírodní minerální vody Janský pramen v minulosti prosakoval v hloubce patnáct metrů do podloží a kvůli únikům vody a nízkému tlaku ve vrtu to s sebou přineslo určité provozní problémy. Záložní zdroj termální vody, Černý pramen, nepřináší v současném technickém stavu požadovaný efekt a jeho zprovoznění by vyžadovalo nemalé finanční náklady.

Existence přírodního léčivého zdroje je zásadní pro udržení komplexní lázeňské péče a lázeňství ve městě. Z toho důvodu je důležité najít nový zdroj přírodní minerální vody, který v konečném důsledku bude třeba mít i lepší balneologické parametry a bude teplejší než Janský pramen s 28 stupni. Díky tomu by lázně nebyly závislé na jednom vrtu, který nemusí být v budoucnosti stabilní.

Doposud již proběhl výzkum a místo s potenciálním nalezištěm se již podařilo objevit. Nyní by mělo následovat vytvoření vrtu, který by měl být hluboký jeden kilometr a výsledkem snad bude nalezení nového zdroje přírodní termální vody[107].

[107] Zdroje: Internetové stránky Krkonošského deníku https://krkonossky.denik.cz/zpravy_region/janske-lazne-budou-hledat-novy-pramen-termalni-vody-20180516.html a https://krkonossky.denik.cz/zpravy_region/statni-lecebne-lazne-janske-lazne-lecivy-pramen-vrt050320-tu.html

Strategický cíl 3.2: Podporovat rozvoj volnočasových aktivit

Smyslem strategického cíle je zvýšení počtu volnočasových možností, které mají místní obyvatelé, ale i návštěvníci ve městě k dispozici. Díky tomuto navýšení budou mít obyvatelé města i turisté větší výběr, jak a zároveň kde trávit volný čas. Opomenuta není ani revitalizace stávající volnočasové infrastruktury či její určité rozšíření.

Opatření 3.2.1: Uvažovat o vzniku nových sportovišť a revitalizaci stávajících

Opatření obsahuje aktivity, jejichž realizací dojde ke zkvalitnění vytipovaných sportovních ploch ve městě či ke zvýšení variability dostupných volnočasových sportovišť.

Podle potřeby revitalizovat, modernizovat a rozvíjet areál fotbalového hřiště

Hlavní travnatá plocha fotbalového hřiště (obrázek 22) byla v nedávných letech revitalizována. Samotnému zázemí areálu by prospěla určitá modernizace.

Obrázek 22: Fotbalové hřiště – stav k červenci 2020

Zdroj: vlastní průzkum

V rámci areálu fotbalového hřiště by mohlo vzniknout i víceúčelové hřiště s umělým povrchem, na kterém by šlo provozovat více sportovních aktivit. Otázkou ovšem zůstává, zdali by bylo ještě vytvoření nového víceúčelového hřiště s umělým povrchem výhodné, když v nedávné době došlo k revitalizaci sportovního hřiště nad budovou MŠ a z původně asfaltového hřiště vzniklo nové víceúčelové hřiště s umělým povrchem.

Uvažovat o rozšíření a modernizaci multifunkčního sportovního areálu

Jak je již zmíněno v předcházející aktivitě, v nedávné době došlo k revitalizaci sportovního hřiště nad budovou MŠ. Město má vytvořenou studii vzniku multifunkčního sportovního areálu. V rámci tohoto areálu bylo plánováno více věcí, které měly poblíž tohoto víceúčelového sportovního hřiště vzniknout. Například zde mělo vzniknout workoutové hřiště. Je tedy na zvážení vedení města, zdali další plánované věci zrealizuje či nikoliv.

Opatření 3.2.2: Uvažovat o dalších aktivitách vedoucích k rozvoji volnočasových aktivit

V rámci tohoto opatření jsou uvedeny aktivity, jejichž realizací by byly posíleny možnosti trávení volného času ve městě.

Modernizovat a rozšířit počet prvků na dětských hřištích

V dotazníkovém šetření bylo několika respondenty zmíněno, že by bylo dobré rozšířit počet dostupných prvků na dětských hřištích. Z toho důvodu je variabilitu dostupných herních prvků na dětských hřištích částečně rozšířit o nové prvky a zároveň i podle potřeby dětská hřiště modernizovat. Zároveň byla v dotazníkovém šetření zmíněna i absence doprovodného mobiliáře u některých hřišť, např. absence lavičky na dětském hřišti v ulici Na Sluneční Stráni jižně od budovy s č. p. 243.

Nadále podporovat spolupráci se Státními léčebnými lázněmi

Spolupráce mezi městem a Státními léčebnými lázněmi je na velmi dobré úrovni a je důležité v ní nadále pokračovat a posilovat ji. To se týká i spolupráce v oblasti volnočasových aktivit. V současné době je ve městě k dispozici např. aquacentrum, které je součástí Státních léčebných lázní a nabízí k dispozici rehabilitační bazén, vířivky, vnitřní i venkovní saunu, páru, masáže a další doprovodné služby. Primárně slouží aquacentrum pro potřeby klientů lázní. Využívat jej však může v odpoledních a večerních hodinách i široká veřejnost, což je bezpochyby pozitivní a je žádoucí, aby tomu bylo i nadále.

Strategický cíl 3.3: Podporovat rozvoj cestovního ruchu a zkvalitnění propagace

Strategický cíl je zaměřen na cestovní ruch a jeho udržitelný rozvoj na území města a v jeho nejbližším okolí. Dále je cíl zaměřen i na oblast zkvalitnění propagace města jako takového, ale i celého regionu.

Opatření 3.3.1: Usilovat o zefektivnění správy a služeb souvisejících s cestovním ruchem

Smyslem tohoto opatření je pokusit se zefektivnit a zkvalitnit správu a poskytované služby, které souvisí s cestovním ruchem takovým způsobem, aby z toho měly prospěch všechny zúčastněné strany.

Usilovat o zprovoznění Karty hosta

Karta hosta představuje produkt, který by umožňoval turistům, kteří se ubytují ve městě, čerpat řadu slev a výhod. Obdobný produkt mají k dispozici již i v jiných okolních střediscích, např. v Peci pod Sněžkou či v Mladých Bukách. Nezbytnou podmínkou realizace je ovšem vzájemná spolupráce města, jednotlivých ubytovatelů ve městě a poskytovatelů dalších služeb.

Existence Karty hosta ve městě by byla prospěšná pro všechny zúčastněné strany – z pohledu ubytovatelů je předpoklad, že se u nich ubytuje větší počet turistů v důsledku možnosti mít různorodé slevy na různé aktivity ve městě a v jeho okolí. Z pohledu města se může jednat o zvýšení jeho atraktivity pro turisty a zároveň i k většímu výběru poplatků za pobyt. Z pohledu poskytovatelů různorodých služeb by se jednalo o větší objem či množství prodaných produktů (ač třeba o něco levněji za kus/jednotku, než doposud), což jim v konečném důsledku přinese v čase vyšší zisky.

Usilovat o řešení problému podnikatelů-ubytovatelů, kteří neplatí místní poplatek z pobytu

V dotazníkovém šetření bylo zmíněno, že problém města představuje fakt, že řada podnikatelů-ubytovatelů neplatí městu místní poplatek z pobytu za ubytované osoby. Zmíněný problém byl zmíněn i na jednání pracovní skupiny. Jedná se o problém dlouholetý, který se prozatím nepodařilo nějak smysluplně vyřešit.

Napomoci by bezpochyby mohlo zprovoznění Karty hosta, díky které by se podařilo od zapojených ubytovatelů poplatky z pobytu vybrat. U ubytovatelů, kteří by se do projektu Karty hosta nechtěli zapojit (např. ti, kteří nemají oznámenu oficiální živnost a nevedou předepsanou evidenci), by toto řešení nepomohlo. Na jednání bylo zmíněno, že by mohla napomoci elektronická evidence poplatků, což už je v současné době legislativně možné. I tato varianta se však bude odvíjet od vzájemné spolupráce města s jednotlivými ubytovateli, tj. ne je do elektronické evidence poplatků nutit, ale zapojit je takovým způsobem, že z toho ubytovatelé budou mít také určitý přínos (např. formou bezplatného či levnějšího poskytnutí softwaru na elektronickou evidenci poplatků apod.). V konečném důsledku by byly spokojené obě strany – město by vybralo více peněz na poplatcích z pobytu, ubytovatelé by si zjednodušili administrativu spojenou s ubytováváním.

Opatření 3.3.2: Podpořit navýšení a rozšíření dostupných kapacit infrastruktury v souvislosti s cestovním ruchem

Smyslem tohoto opatření je podpořit realizaci aktivit, které povedou k rozšíření či navýšení dostupných kapacit infrastruktury potřebné a žádoucí z pohledu cestovního ruchu.

Podporovat propojování stávajících zimních středisek

Na jednání pracovní skupiny bylo zmíněno, že SkiResort ČERNÁ HORA – PEC má v plánu postupně propojovat stávající zimní střediska a to např. formou propojovacích lanových drah či prostřednictvím ekologických forem dopravy. Propojování zimních středisek či jednotlivých sjezdovek je např. v alpských střediscích běžnou praxí. V České republice to běžnou praxí prozatím není, ačkoliv se o to např. právě SkiResort ČERNÁ HORA – PEC již pokouší. Role města je v tomto případě značně omezená a spočívá v podstatě pouze v tom, že uvedený záměr bude v rámci svých možností podporovat.

Podporovat a dle potřeby realizovat rozšíření kapacity centrálního parkoviště

Centrální parkoviště se nachází jižně od dolní stanice lanovky a v současné době je zde k dispozici přibližně 500 parkovacích míst. V průběhu jara, podzimu a často i v létě je kapacita parkoviště dostačující. V případě zimní sezóny je však mnohdy nedostačující. Z toho důvodu je doporučeno usilovat o rozšíření kapacity centrálního parkoviště.

Variantou může být i využití střechy případné multifunkční retenční a akumulační nádrže (viz aktivita v rámci opatření 5.1.2) pro potřeby parkování, pokud by nádrž vznikla nedaleko centrálního parkoviště.

Další variantu představuje i možnost částečného zastřešení plochy stávajícího parkoviště a získání tak nového patra pro parkování. Díky tomu by se zvýšila kapacita míst jak pro návštěvníky, tak i obslužnost pro potřeby centra města.

Opatření 3.3.3: Zkvalitnit celkovou propagaci města, regionu navenek

Opatření obsahuje aktivity, jejichž realizací bude zkvalitněna celková propagace města i celého regionu, což v konečném důsledku povede k lepšímu povědomí o městě a zajímavostech a službách, které nabízí.

Vytvořit nové propagační materiály

V předcházejícím strategickém dokumentu bylo zmíněno, že by mohlo dojít k vytvoření nových propagačních materiálů. Jednalo by se jak o materiály zaměřené přímo na město jako takové, tak o materiály propagující společně město a lázně. Nové propagační materiály mohou být v čase obnovovány v pravidelných intervalech, např. jednou za dva roky.

Podporovat a realizovat přeshraniční projekty

Smysl této aktivity spočívá v podpoře propagace města formou realizace přeshraničních projektů. V rámci těchto projektů by došlo k zintenzivnění spolupráce s partnerskými institucemi na polské straně, dále by byla mohla být zapojena i samotná Správa KRNAP, Státní léčebné lázně, ale i městská knihovna a místní škola.

Díky realizaci těchto projektů by byla posílena vzájemná spolupráce, dále by se žáci dozvěděli řadu nových informací a též by mohly vzniknout i společné propagační materiály.

Zviditelnit historické osoby působící ve městě a události proběhlé ve městě

Na setkání pracovní skupiny bylo zmíněno, že v současné době nejsou dostatečně zvýrazněny a propagovány významné události, které se ve městě v minulosti uskutečnily či historické osobnosti, které ve městě působily.

Z toho důvodu by mělo dojít k většímu zviditelnění těchto historických osob a událostí a to např. formou intenzivnějšího vyznačení a informování ve městě, dále formou pomníků či pamětních desek apod. Jako příklad lze zmínit uskutečněné první mistrovství světa v klasickém lyžování v roce 1925.

3.2.4 Klíčová oblast rozvoje VYBAVENOST MĚSTA

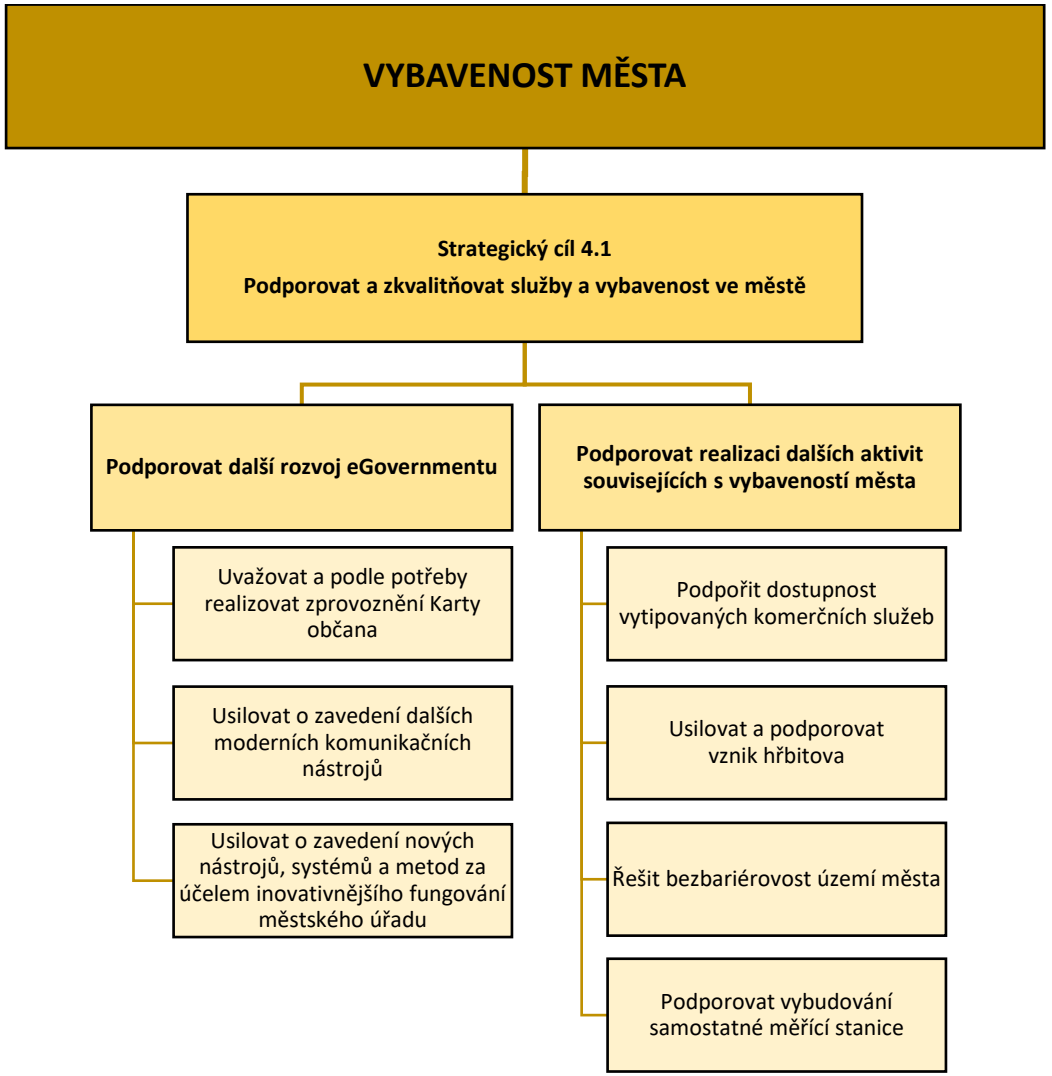

Strategický cíl 4.1: Podporovat a zkvalitňovat služby a vybavenost ve městě

Strategický cíl je zaměřen na podporu zvýšení variability služeb, které by mohly být ve městě k dispozici a jejichž existence by byla přínosná jak pro trvale bydlící obyvatele, tak i pro návštěvníky města. Dále je zaměřen na činnosti, které se týkají občanské vybavenosti či s ní velmi úzce souvisí a jejichž realizace město ještě více zatraktivní či bude posílena úroveň vybavenosti města jako takového.

Opatření 4.1.1: Podporovat další rozvoj eGovernmentu

Smyslem tohoto opatření je realizace aktivit, které povedou ke zvýšení efektivnosti a zkvalitňování poskytování služeb občanům a ke zlepšení komunikace mezi orgány veřejné správy a občany a též k inovativnějšímu fungování městského úřadu jako takového.

Uvažovat a podle potřeby realizovat zprovoznění Karty občana

Obdobně jako karta hosta v případě turistů se nabízí varianta zprovoznění karty občana, která by mohla sloužit pro trvale bydlící obyvatele. Tato karta by mohla městu napomoci např. při evidenci některých poskytovaných služeb občanům. Zmínit lze např. odkládání velkoobjemových odpadů obyvateli, přičemž na kartě by mohl být určitý hmotnostní limit na rok, který by osoba mohla v areálu technických služeb odložit zdarma. Nad rámec tohoto limitu by bylo možné odpad odložit za poplatek dle platného ceníku.

Karta by samozřejmě nemusela mít jen evidenční význam, ale mohla by umožňovat čerpání různých slev a výhod, které by nabídlo buď město samotné či někteří poskytovatelé služeb (Státní léčebné lázně, soukromí podnikatelé aj.).

Usilovat o zavedení dalších moderních komunikačních nástrojů

Jak je již zmíněno v analytické části, v kap. 2.1.7.1 Městský úřad a kompetence města, město Janské Lázně již určité služby, které by šly zařadit pod eGovernment, poskytuje, např. informační systém MOBISYS. Dále lze jmenovat i službu Czech POINT.

Vzhledem k rychlému technologickému vývoji je důležité jít tzv. „s dobou“ a na tento vývoj v čase reagovat a podle potřeby a poptávky další prvky eGovernmentu a moderních komunikačních nástrojů poskytovat. Jako příklady dalších moderních komunikačních nástrojů (vyjma výše uvedené Karty občana) lze zmínit např. elektronické úřední formuláře, elektronickou úřední desku, portál eObec atd.

Usilovat o zavedení nových nástrojů, systémů a metod za účelem inovativnějšího fungování městského úřadu

Obdobně jako v předcházejících aktivitách, které byly zaměřeny především na zavádění moderních komunikačních nástrojů ve vztahu k veřejnosti nelze opomenout ani rozvoj eGovernmentu ve smyslu zavádění nových nástrojů, systémů a metod za účelem inovativnějšího fungování městského úřadu.

Konkrétně lze jmenovat např. podporu a optimalizaci zavedených procesů a postupů (automatizace, pořízení softwaru včetně zaškolení, elektronizaci, digitalizaci apod.), dále zavádění či rozvoj systémů, metod a nástrojů managementu kvality či zavádění inovačního managementu.

Opatření 4.1.2: Podporovat realizaci dalších aktivit souvisejících s vybaveností města

Opatření je svým charakterem zaměřeno na další aktivity, které souvisí s vybaveností města a je žádoucí jejich existenci ve městě mít či je určitým způsobem podporovat.

Podpořit dostupnost vytipovaných komerčních služeb

Z dotazníkového šetření vyplynulo, že obyvatelé by uvítali, kdyby ve městě byly k dispozici určité dostupné komerční služby, které v současné době ve městě dostupné nejsou či s nimi nejsou občané spokojeni. Zmíněno bylo např. kadeřnictví, pedikúra, lepší prodejna potravin apod.

Město je tomuto záměru nakloněno a je i v zájmu města variabilitu komerčních služeb ve městě rozšířit. Je však nutné podoktnout, že role města je v tomto případě velmi omezená a úspěšnost této aktivity se bude odvíjet především od samotných potenciálních podnikatelských subjektů. V rámci svých možností však záměr bude město podporovat.

Usilovat a podporovat vznik hřbitova

Jak je již zmíněno v kap. 2.1.5.5 Kultura, na území města se nenachází hřbitov. K rozšíření nabídky služeb občanské vybavenosti ve městě by napomohla i existence hřbitova. Zřízení hřbitova bylo již zmíněno i v předcházejícím strategickém dokumentu a bylo zmíněno i na setkání pracovní skupiny.

V případě města je uvažováno o vzniku hřbitova, přičemž plocha pro jeho vznik je již vymezena v územním plánu města. Konkrétně se jedná o parcelu KN 122/20 v k. ú. Janské Lázně.

Řešit bezbariérovost území města

Otázka řešení bezbariérovosti území města byla řešena již na setkání pracovní skupiny. Vzhledem k tomu, že se ve městě léčí řada osob s onemocněním pohybového ústrojí, jedná se o podmínku více než žádoucí. Některé veřejné prostory již samozřejmě bezbariérové jsou (např. Lázeňský dům č. p. 1, lázeňský dům Jánský dvůr, kolonáda, městské kino aj.).

Některé budovy naopak bezbariérově řešeny nejsou (např. budovy sloužící pro potřeby školy) a bylo by dobré do nich bezbariérový přístup zřídit. Prostorů či budov, které by bylo dobré řešit bezbariérově, je samozřejmě více.

Jako první krok při řešení bezbariérovosti území města lze zmínit vytvoření generelu bezbariérovosti, který zmapuje stávající možnosti a navrhne postup pro rozšiřování bezbariérových tras a zároveň se stane základním dokumentem pro systematické a cílené odstraňování bariér v žádoucích budovách, dále na hlavních pěších trasách spojujících hlavní objekty občanské vybavenosti či vedoucích k turistickým a jiným cílům.

Podporovat vybudování samostatné měřící stanice

Úvaha o vybudování samostatné měřící stanice byla zmíněna na setkání pracovní skupiny. Tato stanice by měla zaznamenávat klimatické a meteorologické údaje. Realizátorem vybudování stanice by byly Státní léčebné lázně. Stanice by měla vzniknout v prostranství před budovou dětské léčebny Vesna.

3.2.5 Klíčová oblast rozvoje PROSTŘEDÍ MĚSTA

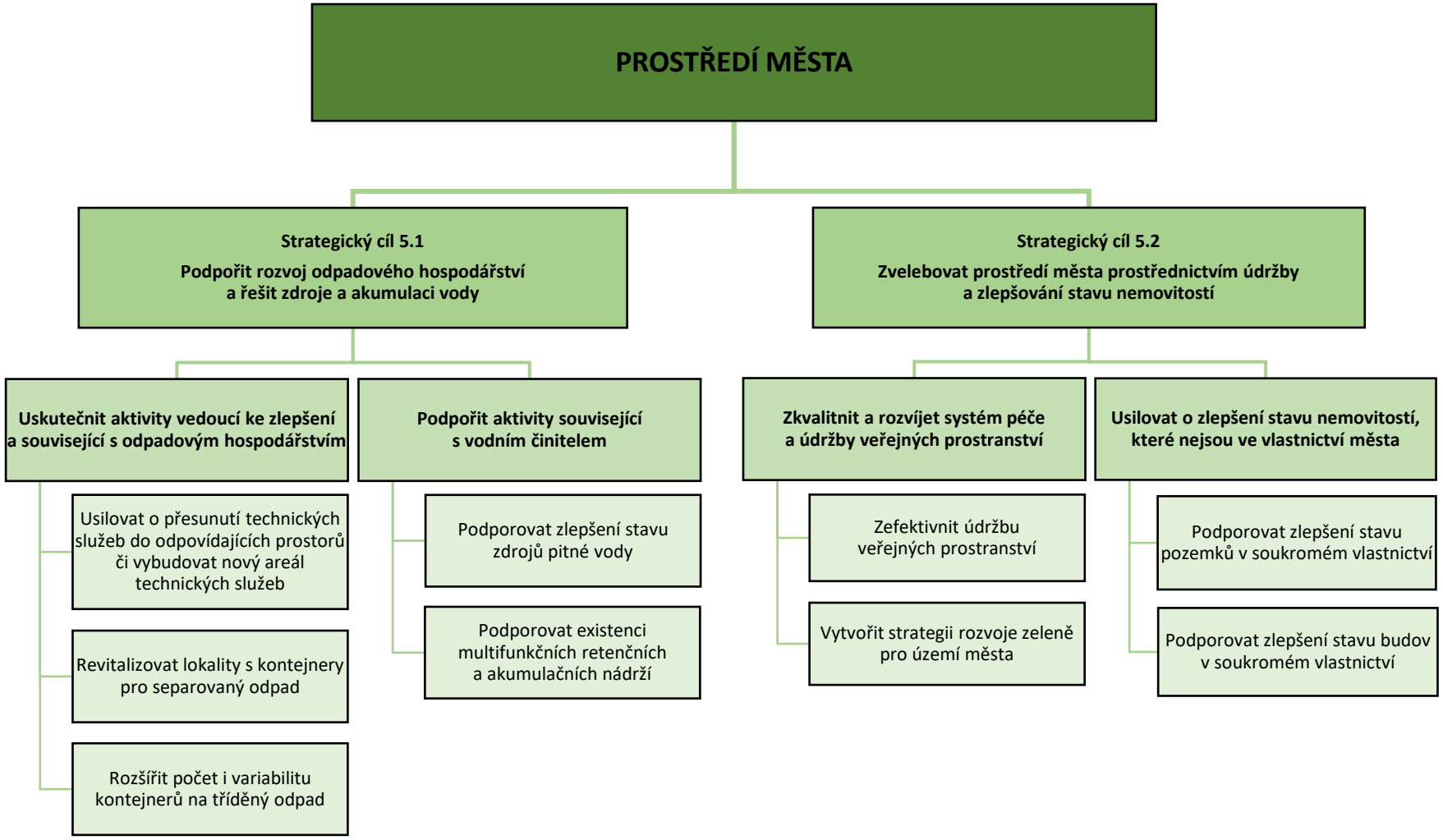

Strategický cíl 5.1: Podpořit rozvoj odpadového hospodářství a řešit zdroje a akumulaci vody

Strategický cíl se zaměřuje na činnost týkající se rozvoje odpadového hospodářství a jeho dílčích částí ve městě v širokém slova smyslu. Dále je cíl zaměřen i řešení problematiky související se zdroji vody a též s akumulací vody.

Opatření 5.1.1: Uskutečnit aktivity vedoucí ke zlepšení a související s odpadovým hospodářstvím

Opatření obsahuje aktivity, které se týkají odpadového hospodářství a jejichž realizací dojde ke zlepšení v této oblasti.

Usilovat o přesunutí technických služeb do odpovídajících prostorů či vybudovat nový areál technických služeb

Na území města se v současné době nenachází sběrný dvůr. Funkce obdobné sběrnému dvoru plní v současné době areál technických služeb (jižně od budovy s č. p. 115). Na setkání pracovní skupiny bylo zmíněno, že by město chtělo mít oficiální sběrný dvůr a potažmo i nový areál technických služeb.

Otázkou ovšem zůstává, kde by nový areál mohl vzniknout. Ve stávající lokalitě areálu technických služeb se dle územního plánu jedná o plochu přestavby, přičemž způsob možného využití je v územním plánu uveden jako „plocha smíšená obytná“. Tj. ve stávající lokalitě by nový areál technických služeb mohl být pouze za předpokladu provedení změny územního plánu. Vzhledem k tomu, že se jedná o lukrativní lokalitu poblíž centra města, město bude usilovat, aby technické služby byly přesunuty do odpovídajících prostorů či byl vybudován nový areál technických služeb. Jinými slovy, aby byly technické služby buď přesunuty do již existujícího areálu/prostoru, který bude jejím potřebám vyhovovat (zpevněné plochy, haly pro umístění techniky, odpovídající zázemí pro personál atd.) nebo aby došlo k vybudování nového areálu technických služeb se všemi odpovídajícími a žádoucími potřebami a vybavenostmi.

Stávající územní plán však nepočítá s plochou přestavby či zastavitelnou plochou, kde by byl možný způsob využití např. „plochy občanského vybavení – veřejná infrastruktura“. Z toho vyplývá, že beze změny územního plánu není reálné sběrný dvůr ve městě vybudovat.

Revitalizovat lokality s kontejnery pro separovaný odpad

V dotazníkovém šetření bylo zmíněno, že místa, kde jsou umístěny kontejnery na tříděný odpad, by mohly být určitým způsobem revitalizovány. Konkrétně bylo zmiňováno např. oplocení či zastřešení těchto míst. Dále se může jednat o vytvoření ochranných stěn.

Díky realizaci některého z výše uvedených opatření by došlo k ukrytí kontejnerů, a tím by došlo ke zlepšení image daných míst.

Rozšířit počet i variabilitu kontejnerů na tříděný odpad

V dotazníkovém šetření bylo některými respondenty zmiňováno, že v některých lokalitách není dostatečné množství kontejnerů na separovaný odpad. Konkrétně byla zmiňována např. ulice Lesní.

Dále bylo i uvedeno, že by bylo dobré přidat do jednotlivých sběrných hnízd i kontejnery na určitý druh tříděného odpadu, které v současné době v těchto hnízdech nejsou, např. kontejner na kovové obaly.

Je doporučeno počet i variabilitu kontejnerů na separovaný sběr navýšit.

Opatření 5.1.2: Podpořit aktivity související s vodním činitelem

Opatření obsahuje aktivity, které určitým způsobem souvisí s vodním činitelem, konkrétně se jedná o akumulační a retenční způsob a též i o formu zdroje jako takového.

Podporovat zlepšení stavu zdrojů pitné vody

Jak je již uvedeno v analytické části, v kap. 2.1.4.3 Technická infrastruktura, pro městský vodovod je využíváno celkem osm zdrojů pitné vody, které však nejsou dle vyjádření provozovatele (Vodovody a kanalizace Trutnov, a.s.) v odpovídajícím stavu a bylo by dobré je zrekonstruovat. Je důležité řešit jak kvantitu zdrojů, tak kvalitu zdrojů. V uvedeném spočívá i realizace této aktivity.

Podporovat existenci multifunkčních retenčních a akumulačních nádrží

Úvahy o existenci multifunkčních retenčních a akumulačních nádrží byly zmiňovány na prvním setkání pracovní skupiny. Nádrže by byly zabudovány v zemi, tj. jejich vliv do vzhledu okolního krajinného rázu by byl zanedbatelný. Multifunkce nádrže by mohla spočívat v následujícím: zaprvé by se jednalo o akumulační nádrž vody, která by mohla být využita pro potřeby zasněžování i pro potřeby využití při hašení případného požáru. Zadruhé by mohla být využita střešní plocha nádrže pro určitou žádoucí aktivitu či službu, např. by zde mohlo být umístěno mobilní sportoviště či by plocha mohla sloužit jako parkoviště.

Strategický cíl 5.2: Zvelebovat prostředí města prostřednictvím údržby a zlepšování stavu nemovitostí

Strategický cíl je zaměřen na celkové zlepšování prostředí města na jedné straně formou efektivnější údržby, na druhé straně i formou apelu na odpovídající údržbu v případě nemovitostí, které nejsou ve vlastnictví města.

Opatření 5.2.1: Zkvalitnit a rozvíjet systém péče a údržby veřejných prostranství

Opatření spočívá ve zkvalitnění péče a údržby veřejných prostranství ve městě, což v konečném důsledku povede k lepšímu vzhledu daných ploch, ale i naplnění jejich potenciálu.

Zefektivnit údržbu veřejných prostranství

Tato aktivita spočívá obecně v zefektivnění údržby veřejných prostranství a ploch zeleně na území města průběžně v průběhu platnosti tohoto dokumentu a v závislosti na potřebách těchto ploch.

Nelze opomenout ani vyjádření v dotazníkovém šetření, kde byla péče o veřejnou zeleň a prostředí ve městě třetinou respondentů v dotazníkovém šetření uvedena jako oblast, na kterou by přednostně využili městské finanční prostředky, kdyby měli možnost o jejich využití rozhodnout. V rámci komentářů někteří respondenti dále uvedli, že údržba veřejných prostranství má své rezervy, přičemž byly zmiňovány např. lokality, které se nachází mimo centrum města. Dále byly zmiňovány i lokality, které jsou ovšem v soukromém vlastnictví a možnosti města ovlivnění jejich údržby jsou velmi omezené (viz aktivita v rámci opatření 5.2.2).

Vytvořit strategii rozvoje zeleně pro území města

Strategie rozvoje zeleně představuje koncepční dokument zabývající se problematikou zeleně a jí tvořených veřejných prostranství ve městě. Díky tomuto plánu bude mít město přehled o stavu kvality svých vytipovaných veřejných prostranství. V rámci tohoto dokumentu budou jednotlivá veřejná prostranství zhodnocena (jejich současný stav, vhodnost současných prvků zeleně apod.). Dále bude město díky dokumentu vědět, jakým způsobem je vhodné tato prostranství ve městě upravit (jaké prvky zeleně jsou pro dané konkrétní místo vhodné, jak prostranství řešit z pohledu prostorového uspořádání, vizuálního a estetického pohledu na daná prostranství apod.).

V důsledku výše uvedeného bude moci město lépe, efektivněji a kvalitněji udržovat svá veřejná prostranství.

Opatření 5.2.2: Usilovat o zlepšení stavu nemovitostí, které nejsou ve vlastnictví města

V rámci tohoto opatření jsou obsaženy aktivity, u kterých je role města velmi omezená a spočívá v podstatě pouze v intenzivní komunikaci s vlastníky nemovitostí, které se o své nemovitosti nestarají či je neudržují odpovídajícím způsobem, aby údržbu a stav svých pozemků či budov zlepšili. Díky zlepšení jejich stavu by se zlepšilo image města v daných místech.

Podporovat zlepšení stavu pozemků v soukromém vlastnictví

Řada pozemků v soukromém vlastnictví či všeobecně ve vlastnictví jiných subjektů, než je město, je udržována odpovídajícím způsobem, u řady pozemků ovšem tomu tak není, což bylo zmíněno i v dotazníkovém šetření. Jako příklad lze uvést např. pozemky v okolí nevyužívaných a chátrajících budov. Na obrázku 23 je uveden jako příklad pozemek v okolí Pensionu Protěž.

Obrázek 23: Pozemek v okolí Pensionu Protěž – stav k červenci 2020

Zdroj: vlastní průzkum

Podporovat zlepšení stavu budov v soukromém vlastnictví

Obdobně jako v případě pozemků, lze zmínit i špatný či neodpovídající stav některých budov, které jsou v soukromém vlastnictví či všeobecně ve vlastnictví jiných subjektů, než je město. Řada těchto budov byla zmiňována i v dotazníkovém šetření. Z konkrétních budov lze jmenovat např. Merkur, Kulmu, Pension Protěž, budovu s č. p. 19 (obrázek 24) apod.

Obrázek 24: Budova s č. p. 19 – stav k červenci 2020

Zdroj: vlastní průzkum

3.3 Podpora realizace Plánu rozvoje

Nezbytnou součástí PRM je zajištění jeho realizace. Bude stanovena osoba tzv. garant PRM, který bude zároveň jeho iniciátorem. Iniciátor bude koordinovat všechny činnosti spojené s realizací a aktualizacemi PRM.

Dále bude stanoven časový harmonogram realizace jednotlivých aktivit a zároveň bude definováno, kde bude možné do PRM nahlédnout.

Postupné sledování a vyhodnocování realizace PRM bude zajištěno prostřednictvím navržených monitorovacích indikátorů. Díky monitoringu, který by měl být prováděn pravidelně (nejlépe jednou za rok), bude patrné, zda se daří PRM naplňovat.

Stanoven bude i způsob, forma a četnost aktualizace PRM. Výše uvedené skutečnosti budou detailně řešeny v následujících kapitolách PRM Janské Lázně na období let 2020-2025 (akční plán a implementační část).

4 Akční plán

Akční plán vychází ze strategické části a určuje, jakými konkrétními kroky či projekty budou naplňovány příslušné cíle uvedené ve PRM. Zpracovává se na období nejbližších 1–2 let. Akční plán v podstatě představuje soubor konkrétních projektových záměrů a de facto konkretizuje jednotlivé rozvojové aktivity na nejbližší časové období[108]. Aktivity, které jsou naplánovány na pozdější období, jsou zařazeny do tzv. **zásobníku projektových záměrů** (příloha 1).

U každé aktivity musí být zřejmé, k naplnění jakého cíle přispívá. Sestavování akčního plánu musí být v souladu jak se strategickou částí, tak s připravovaným rozpočtem města na následující rok. Projekty zařazené do akčního plánu musí být kryty rozpočtem nebo musí mít zajištěn jiný, externí, zdroj financování. Pokud nebudou mít jednotlivé projekty zařazené do akčního plánu jednoznačně určen zdroj financování, budou z akčního plánu vyřazeny.

Proces přípravy akčního plánu je proces dlouhodobý a opakovaný, který prostupuje celým programovým obdobím. Zpracování akčního plánu na následující kalendářní rok by mělo probíhat souběžně s přípravou rozpočtu města. Vybrány jsou ty aktivity, které je možné z věcného, časového a finančního hlediska realizovat v následujícím roce či dvou. Přehled konkrétních aktivit, které byly výběrem zařazeny do akčního plánu pro následující rok, musí být schválen vedením města.

Důležité je zmínit i vyhodnocení daného akčního plánu, které by mělo být provedeno v prvním pololetí roku, který následuje po realizaci akčního plánu. V rámci vyhodnocení budou posouzeny jednotlivé projekty, zda se podařilo uskutečnit jejich realizaci, či nikoliv. Aktivity, které se nepodařilo realizovat, jsou zařazeny do akčního plánu na další rok, případně přesunuty do zásobníku projektů.

Následující přehledová tabulka 40 znázorňuje, jak jsou jednotlivé aktivity v akčním plánu a zásobníku projektových záměrů podrobně specifikovány a které konkrétní informace obsahují.

[108] Zdroj: GaREP spol. s r.o., e-Rozvoj.cz, s.r.o. (2013): Metodika tvorby programu rozvoje obce. Ministerstvo pro místní rozvoj České republiky, 70 s.

Tabulka 40: Specifikace jednotlivých aktivit v rámci akčního plánu

Název aktivity	
žadatel	uvedení konkrétního žadatele
partneři/dotčený orgán	spolupracující a podílející se organizace/subjekty
role města	realizační/iniciační/motivační/participační
zdůvodnění a přínos pro rozvoj města	popis, jak daná aktivita přispěje k rozvoji města
typ	investiční/neinvestiční
důležitost	nízká/střední/vysoká
předpokládané náklady	odhadované potřebné finanční prostředky na realizaci
předpokládané zdroje financování	vlastní prostředky/krajské dotace/evropské dotace apod.
vazby na strategické dokumenty	výčet těchto dokumentů včetně uvedení prioritních os, specifických cílů apod.
místo realizace	konkrétní parcela/parcely/lokalita/lokality
předpokládané období realizace	předpokládaný rok realizace
odpovědnost za realizaci	subjekty, které budou zajišťovat faktické naplňování aktivity
stav připravenosti	záměr/zpracovaná projektová dokumentace/vyhlášení výběrového řízení na zpracovatele apod.
doplňující informace	podle potřeby uvedeny další informace

V rámci tabulek Akčního plánu jsou používány následující zkratky:

DP = dotační program
EU = Evropská unie
IROP = Integrovaný regionální operační program
KHK kraj = Královéhradecký kraj
KN = katastr nemovitostí
k. ú. = katastrální území
MAS = místní akční skupina
MFČR = Ministerstvo financí České republiky
MMR = Ministerstvo pro místní rozvoj
MPO = Ministerstvo průmyslu a obchodu
MŽP = Ministerstvo životního prostředí
NPŽP = Národní program Životní prostředí
PORV = Program obnovy a rozvoje venkova
POV KHK = Program obnovy Královéhradeckého kraje
PRM = Plán rozvoje města
SP = strategická priorita
s.r.o. = společnost ručením omezeným
StC = strategický cíl

Zasíťovat stavební parcely určené pro novou výstavbu domů	
žadatel	Město Janské Lázně
partneři/dotčený orgán	MMR
role města	realizační
zdůvodnění a přínos pro rozvoj města	podpora rodinné výstavby ve městě, přitáhnutí nových potenciálních obyvatel
typ	investiční
důležitost	vysoká
předpokládané náklady	v řádu stovek tis. až jednotek mil. Kč
předpokládané zdroje financování	DP MMR – program Podpora bydlení, podprogram Technická infrastruktura vlastní zdroje města
vazby na strategické dokumenty	Strategie rozvoje Královéhradeckého kraje na období 2021–2027 (SP 5: Vyvážený rozvoj a správa území, StC 5.3: Koordinované plánování a vysoká míra spolupráce, Opatření 5.3.1: Efektivní provázání a využívání strategického a územního plánování)
místo realizace	parcely podél ulice Lesní
předpokládané období realizace	2021-2022
odpovědnost za realizaci	Zastupitelstvo města Janské Lázně
stav připravenosti	záměr
doplňující informace	vazba na klíčové oblasti rozvoje PRM Janské Lázně 2020-2025: 1, 2, 5

Rekonstrukce veřejného osvětlení Janské Lázně – II. etapa	
žadatel	Město Janské Lázně
partneři/dotčený orgán	MŽP, KHK kraj, MPO
role města	realizační
zdůvodnění a přínos pro rozvoj města	zabezpečení optimálního stavu sítě veřejného osvětlení energetické úspory v důsledku výměny svítidel za úspornější
typ	investiční
důležitost	vysoká
předpokládané náklady	5,5 mil. Kč
předpokládané zdroje financování	MŽP – NPŽP – Výzva Podpora obcí v národních parcích vlastní zdroje města
vazby na strategické dokumenty	Strategie rozvoje Královéhradeckého kraje na období 2021–2027 (SP 3: Efektivní infrastruktura a dostupnost, StC 3.3: Efektivně využívané energetické zdroje, Opatření 3.3.2: Zvýšení energetických úspor)
místo realizace	ulice Rekreační a ulice Lyžařská
předpokládané období realizace	2021
odpovědnost za realizaci	Zastupitelstvo města Janské Lázně
stav připravenosti	vybraný zhotovitel na realizaci akce
doplňující informace	vazba na klíčové oblasti rozvoje PRM Janské Lázně 2020-2025: 1, 2, 4, 5

Rekonstrukce veřejného osvětlení Janské Lázně – IV. etapa	
žadatel	Město Janské Lázně
partneři/dotčený orgán	MŽP, KHK kraj, MPO
role města	realizační
zdůvodnění a přínos pro rozvoj města	zabezpečení optimálního stavu sítě veřejného osvětlení energetické úspory v důsledku výměny svítidel za úspornější
typ	investiční
důležitost	vysoká
předpokládané náklady	5,5 mil. Kč
předpokládané zdroje financování	DP MPO – program EFEKT MŽP – NPŽP – Výzva Podpora obcí v národních parcích DP MFČR – program 29823 Podpora rozvoje a obnovy obecní infrastruktury a občanské vybavenosti DP KHK kraje – POV KHK vlastní zdroje města
vazby na strategické dokumenty	Strategie rozvoje Královéhradeckého kraje na období 2021–2027 (SP 3: Efektivní infrastruktura a dostupnost, StC 3.3: Efektivně využívané energetické zdroje, Opatření 3.3.2: Zvýšení energetických úspor)
místo realizace	ulice Horní promenáda a Krkonošská
předpokládané období realizace	2022-2023
odpovědnost za realizaci	Zastupitelstvo města Janské Lázně
stav připravenosti	podána žádost o dotaci
doplňující informace	vazba na klíčové oblasti rozvoje PRM Janské Lázně 2020-2025: 1, 2, 4, 5

Zabezpečit existenci veřejných toalet	
žadatel	Město Janské Lázně
partneři/dotčený orgán	MMR
role města	realizační
zdůvodnění a přínos pro rozvoj města	rekonstrukce stávající nevyhovující stavby bývalých toalet existence veřejných toalet na území města
typ	investiční
důležitost	vysoká
předpokládané náklady	6 mil. Kč
předpokládané zdroje financování	DP MMR – program Podpora a rozvoj regionů, podprogram Podpora regenerace brownfieldů pro nepodnikatelské využití vlastní zdroje města
vazby na strategické dokumenty	Strategie rozvoje Královéhradeckého kraje na období 2021–2027 (SP 5: Vyvážený rozvoj a správa území, StC 5.1: Eliminace územních disparit a řešení regionálních specifik, Opatření 5.1.1: Podpora hospodářsky problémových regionů, venkova, periferií a specifických oblastí)
místo realizace	parcela KN st. 143 (k. ú. Janské Lázně)
předpokládané období realizace	2021-2022
odpovědnost za realizaci	Zastupitelstvo města Janské Lázně
stav připravenosti	vybraný zhotovitel na realizaci akce
doplňující informace	vazba na klíčové oblasti rozvoje PRM Janské Lázně 2020-2025: 2, 3, 4, 5

Rekonstruovat komunikaci Lesní	
žadatel	Město Janské Lázně
partneři/dotčený orgán	MMR, KHK kraj
role města	realizační
zdůvodnění a přínos pro rozvoj města	zkvalitnění dopravní infrastruktury na území města
typ	investiční
důležitost	vysoká
předpokládané náklady	1,4 mil. Kč
předpokládané zdroje financování	DP MMR – program Podpora rozvoje regionů 2019+, podprogram PORV DP KHK kraje – POV KHK vlastní zdroje města předpoklad: EU – IROP 2021-2027 skrze MAS (pouze jako doplňková aktivita)
vazby na strategické dokumenty	Strategie rozvoje Královéhradeckého kraje na období 2021–2027 (SP 3: Efektivní infrastruktura a dostupnost, StC 3.1: Kvalitní dopravní infrastruktura a dostupné regiony, Opatření 3.1.2: Zlepšení dopravní dostupnosti regionů kraje a přeshraniční dostupnosti včetně bezpečnosti dopravy)
místo realizace	parcela KN 211 (k. ú. Janské Lázně)
předpokládané období realizace	2021-2022
odpovědnost za realizaci	Zastupitelstvo města Janské Lázně
stav připravenosti	vybraný zhotovitel na realizaci akce
doplňující informace	vazba na klíčové oblasti rozvoje PRM Janské Lázně 2020-2025: 2, 5

Podporovat vybudování samostatné měřící stanice	
žadatel	Státní léčebné lázně Janské Lázně, státní podnik
partneři/dotčený orgán	Město Janské Lázně
role města	podporující
zdůvodnění a přínos pro rozvoj města	zaznamenávání vytipovaných klimatických a meteorologických údajů na území města
typ	investiční
důležitost	vysoká
předpokládané náklady	v řádu stovek tis. Kč
předpokládané zdroje financování	zdroje Státních léčebných lázní Janské Lázně
vazby na strategické dokumenty	Strategie rozvoje Královéhradeckého kraje na období 2021–2027 (SP 4: Kvalitní a čisté životní prostředí, StC 4.3: Eliminace negativních dopadů činností člověka na životní prostředí, Opatření 4.3.3: Snižování koncentrace znečišťujících látek v ovzduší a snižování hlukové zátěže)
místo realizace	parcela KN 194/1 (k. ú. Janské Lázně)
předpokládané období realizace	2021-2022
odpovědnost za realizaci	Státní léčebné lázně Janské Lázně, státní podnik
stav připravenosti	záměr
doplňující informace	vazba na klíčové oblasti rozvoje PRM Janské Lázně 2020-2025: 4

Rozšířit počet i variabilitu kontejnerů na tříděný odpad	
žadatel	Město Janské Lázně
partneři/dotčený orgán	TRANSPORT Trutnov s.r.o.
role města	realizační
zdůvodnění a přínos pro rozvoj města	zajištění dostatečné kapacity kontejnerů na tříděný odpad větší variabilita kontejnerů na separovaný sběr
typ	investiční
důležitost	vysoká
předpokládané náklady	do 10 tis. Kč/kontejner
předpokládané zdroje financování	vlastní zdroje města
vazby na strategické dokumenty	Strategie rozvoje Královéhradeckého kraje na období 2021–2027 (SP 4: Kvalitní a čisté životní prostředí, StC 4.3: Eliminace negativních dopadů činností člověka na životní prostředí, Opatření 4.3.1: Efektivní a ekologické odpadové hospodářství)
místo realizace	ulice Lesní, případně jiná lokalita
předpokládané období realizace	2021-2022
odpovědnost za realizaci	Zastupitelstvo města Janské Lázně
stav připravenosti	záměr
doplňující informace	vazba na klíčové oblasti rozvoje PRM Janské Lázně 2020-2025: 4, 5

5 Implementační část

Implementační část je nedílnou součástí strategických dokumentů a neměla by být opomenuta[109]. Pro úspěšné nastavení a praktické využití strategického dokumentu je nezbytné definovat a popsat následující systémy:

- Systém řízení a organizačního zajištění naplňování Plánu rozvoje
- Systém financování Plánu rozvoje
- Systém aktualizace Plánu rozvoje
- Systém monitoringu a vyhodnocování realizace Plánu rozvoje

5.1 Systém řízení a organizačního zajištění naplňování Plánu rozvoje

Efektivní naplňování strategického plánu může být obecně zajištěno jedině díky jednoznačnému systému řízení. Platí to i pro tento rozvojový plánovací dokument. Jedná se tedy o zajištění postupného naplňování stanovené vize, strategických cílů, opatření a aktivit. Pro tyto účely byly stanoveny následující dvě hierarchické úrovně systému řízení a organizačního zajištění naplňování PRM (viz schéma 3).

Schéma 3: Znázornění systému řízení a organizačního zajištění naplňování PRM Janské Lázně na období let 2020-2025

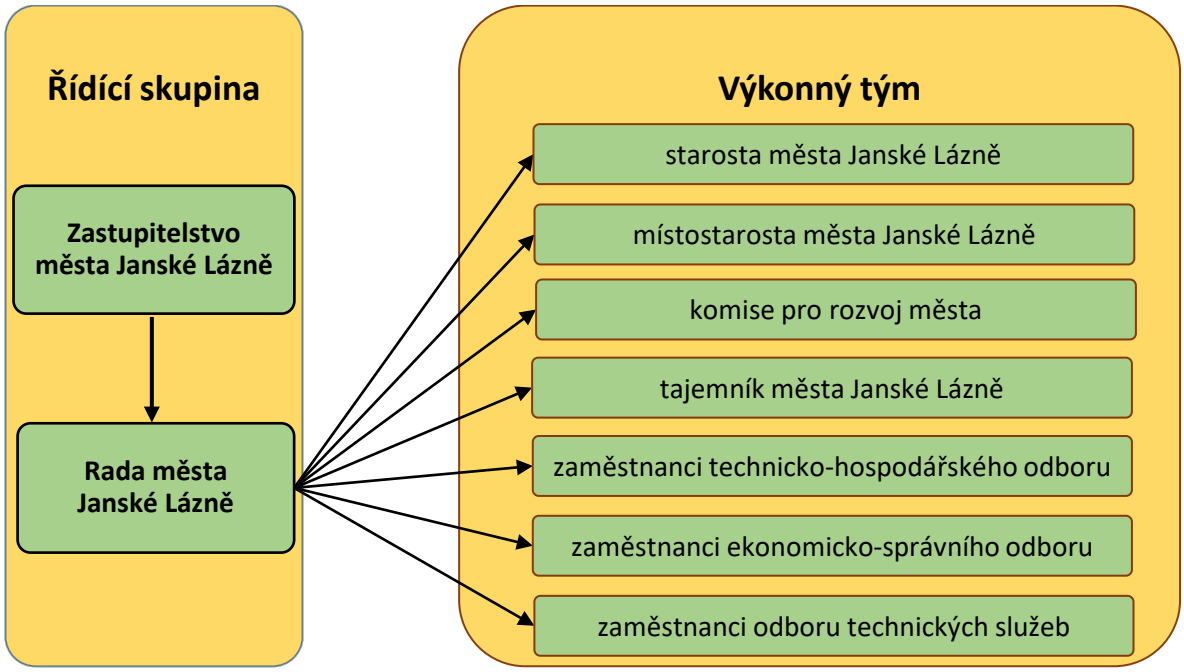

[109] Zdroj a blíže viz: Metodika přípravy veřejných strategií, ve znění aktualizace z prosince 2018. MMR, 103 s., dostupná z: https://www.mmr.cz/getmedia/70d00bf5-cec5-4ddd-9309-a3f54c216ea8/Metodika-pripravy-verejnych-strategii-plna-verze_1.pdf.aspx?ext=.pdf

Řídící skupina

Řídící skupina je hlavním orgánem, který je zodpovědný za postupné naplňování PRM. Řídící skupina rozhoduje o tom, zda přijme či nepřijme a schválí či neschválí předložené rozvojové projekty (včetně jejich navrženého rozpočtu), které jsou v souladu se schváleným plánovacím dokumentem. Řídící skupina dále zvolí osobu, tzv. garanta PRM, jehož role bude spočívat především v iniciaci a koordinaci všech činností spojených s realizací a aktualizacemi PRM. Garant PRM by měl být jedním z členů řídící skupiny, popřípadě výkonného týmu.

Výkonný tým

Výkonný tým je složen z představitelů města a zaměstnanců města. Vedoucím výkonného týmu je starosta města. Stěžejním úkolem výkonného týmu v procesu implementace PRM je předkládat řídící skupině konkrétní návrhy projektů a rozvojových aktivit, které jsou v souladu se schváleným strategickým dokumentem. Mezi další úkoly výkonného týmu patří monitorování a průběžné vyhodnocování naplňování jednotlivých aktivit a zajištění aktualizace PRM (vlastními silami či za pomoci externí osoby).

Do procesu implementace PRM Janské Lázně budou zapojeny i další subjekty, které budou plnit funkci poradní. Z těchto subjektů lze jmenovat především výbory – finanční a kontrolní, komisi pro občanské záležitosti, komisi pro propagaci. Dalšími poradními subjekty mohou být zástupci ZŠ a MŠ Janské Lázně, zástupci podnikatelských subjektů, zástupci neziskových organizací, experti z řad odborné veřejnosti apod.

5.2 Systém financování Plánu rozvoje

Z hlediska naplňování jednotlivých projektových záměrů PRM je nutné zajištění finančních prostředků. Realizace řady navržených aktivit se nepochybně neobejde bez vnější finanční podpory. Proto je důležité využívat dostupné vnější finanční zdroje, jejichž příspěvek významně napomůže k jejich realizaci.

Financování rozvojových aktivit lze zajistit třemi předpokládanými způsoby:

1. **Financování projektů výhradně z vlastních zdrojů** – jednotlivé projekty jsou financovány výhradně z rozpočtu města.
2. **Financování projektů na bázi tzv. principu doplňkovosti** – jednotlivé projekty jsou financovány z převážné části prostřednictvím externích finančních zdrojů a částečně z vlastních zdrojů. Externí finanční prostředky lze rozdělit na nevratné (dotace, granty) a vratné (úvěry, půjčky apod.). Především nevratné externí finanční prostředky představují velmi významný podíl finančních zdrojů, které jsou potřebné k realizaci daného projektu (mohou pokrýt až 85 či 90 % celkových nákladů projektu). Z pohledu externích zdrojů lze uvažovat o následujících zdrojích financování:
    - z rozpočtu Evropské unie – strukturální fondy EU
    - ze státního rozpočtu ČR
    - z rozpočtu Královéhradeckého kraje
    - ze soukromých kapitálových prostředků (bankovní úvěry, zdroje soukromého sektoru, prostředky nestátních neziskových organizací).

3. **Nepřímá podpora projektů** – město Janské Lázně se nepodílí ani finančně ani realizačně na přípravě a realizaci projektů. Role města je v tomto případě iniciační a komunikační, čímž napomáhá k prosazování daného projektového záměru.

Vazby systému financování PRM znázorňuje schéma 4.

Schéma 4: Vazby systému financování PRM Janské Lázně na období let 2020-2025

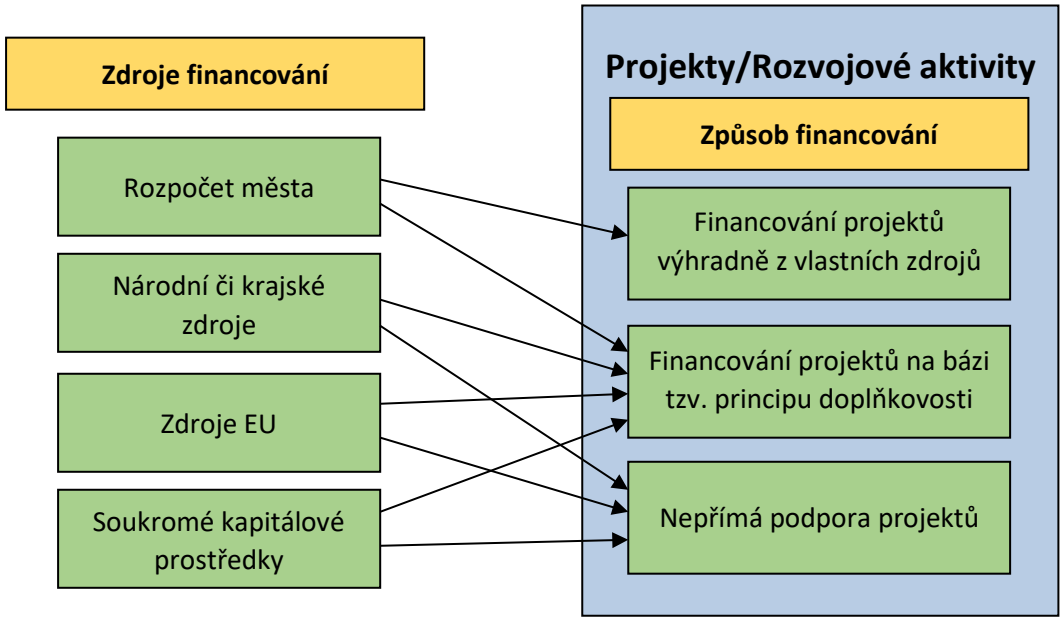

5.3 Systém aktualizace Plánu rozvoje

Nedílnou součástí implementace PRM je i zajištění jeho aktualizace. Jedná se totiž o tzv. „živý“ dokument, který by měl být aktualizován v čase. Šestileté období představuje dlouhou dobu, během které může dojít k výrazným změnám, ať se jedná o pozitivní či negativní trendy vývoje. Z výrazných změn lze jmenovat např. zásadní změny v hospodářské či regionální politice EU, potažmo České republiky, změny v důsledku komunálních voleb apod.

Aktualizace probíhá na základě vyhodnocení realizace PRM, pokud nastaly významné skutečnosti ohledně realizace. Jmenovat lze např. situaci, kdy na základě kontroly naplňování strategických cílů lze vypustit, upravit či doplnit opatření nebo aktivity. Může dojít i k pozměnění samotných strategických cílů.

Komplexní aktualizaci PRM je doporučeno provést podle potřeb samotného města, především pokud by nastaly výše jmenované skutečnosti. Pokud tyto skutečnosti nenastanou, ke komplexní aktualizaci PRM by mělo dojít nejdříve v polovině plánovacího období, tj. po třech letech. Dílčí revize dokumentu mohou probíhat průběžně, nejlépe ke konci každého kalendářního roku, ve vazbě na formulování

dalších realizačních akcí PRM a ve vazbě na rozpočet města (jedná se především o úpravu předpokládaného časového harmonogramu, nákladů a zdrojů financování)[110].

S aktualizací a dílčími revizemi souvisí také pravidelná tvorba akčního plánu, kdy jsou každoročně zhodnoceny uskutečněné aktivity a rozpracován plán činností na další rok. Tvorba akčního plánu na následující období, při využití zásobníku projektů, je úzce spjata s otázkou tvorby rozpočtu města.

Aktualizace může být provedena buď dodatkem ke stávajícímu PRM, nebo přímo úpravou PRM, čímž vznikne nová verze (vhodnější varianta). Je nezbytné uvést termín aktualizace a vyznačit provedené změny.

Za zajištění aktualizace a dílčích revizí PRM Janské Lázně je zodpovědný výkonný tým.

5.4 Systém monitoringu a vyhodnocování realizace Plánu rozvoje

Systém monitoringu a vyhodnocování realizace PRM Janské Lázně je důležitou součástí celého strategického dokumentu. Pro hodnocení byla zvolena metoda indikátorů. V rámci této metody jsou předem stanoveny ukazatele, pomocí nichž dochází k průběžnému hodnocení dosažených změn v rámci implementace PRM, a tedy i evaluaci úspěšnosti strategie. Indikátorová metoda je v současné době hojně využívána, např. ve strategických dokumentech na úrovni kraje i celé České republiky či v operačních programech pro implementaci kohezní politiky EU.

Pro potřeby PRM Janské Lázně na období let 2020-2025 byly zvoleny dvě úrovně monitorovacích indikátorů:

- **Indikátor výsledku** – dosažitelný realizací souboru opatření, projektů/aktivit. V rámci dokumentu se jedná o hierarchickou úroveň strategických cílů.
- **Indikátor výstupu** – dosažitelný realizací konkrétního projektu/aktivity, tj. v rámci dokumentu se jedná o úroveň konkrétních navržených aktivit.

U každého navrženého indikátoru je definována měrná jednotka, hodnota indikátoru v současnosti a hodnota požadovaného cílového stavu. Cílový stav představuje hodnotu, které chceme ke konci plánovacího období dosáhnout (v některých případech je uvedena frekvence za určité časové období). Pokud je u indikátoru uvedena měrná jednotka ANO/NE, výchozí a cílový stav je hodnocen v nula-jedničkovém měřítku, kde nula znamená NE a jednička znamená ANO.

Frekvence sledování indikátorů je doporučena následovně: u indikátorů výsledku je doporučeno provést hodnocení v polovině plánovacího období, tj. po třech letech, u indikátorů výstupu je doporučeno provést hodnocení v periodě jednoho roku.

Předpokládanými zdroji dat pro hodnocení naplňování daných indikátorů budou podklady a dokumenty města Janské Lázně.

Indikátorové sady monitorovacích ukazatelů za jednotlivé klíčové oblasti rozvoje jsou uvedeny v následujících tabulkách.

[110] Zdroj: GaREP spol. s r.o., e-Rozvoj.cz, s.r.o. (2014): Metodika tvorby programu rozvoje obce. Ministerstvo pro místní rozvoj České republiky, 72 s.

Tabulka 41: Sada monitorovacích ukazatelů klíčové oblasti rozvoje ROZVOJ BYDLENÍ

Klíčová oblast	ROZVOJ BYDLENÍ	Monitorovací ukazatel	Jednotka	Výchozí stav	Cílový stav
Cíl	**Usilovat o realizaci aktivit podporujících výstavbu nových domů a bytů**	**Počet nově uskutečněných aktivit za účelem podpory výstavby nových domů a bytů**	**počet**	**0**	**9**
Opatření	**Usilovat o existenci možnosti nájemného bydlení ve vlastnictví města**				
Aktivity	Postavit nové bytové domy	Počet postavených nových bytových domů	počet	0	1
	Uvažovat a podle potřeby realizovat odkup některých budov do vlastnictví města	Počet nově odkoupených budov do vlastnictví města	počet	0	1
Opatření	**Připravovat nové parcely určené pro výstavbu nových domů**				
Aktivity	Zasíťovat stavební parcely určené pro novou výstavbu domů	Počet stavebních parcel s nově přivedenými sítěmi technické infrastruktury	počet	0	5
	Zabezpečit přístupové komunikace pro rozvojové plochy plánované bytové výstavby	Zabezpečeny přístupové komunikace pro rozvojové plochy individuální bytové výstavby	ANO/NE	0	1
	Uvažovat a podle potřeby realizovat změnu územního plánu	Provedena změna územního plánu	ANO/NE	0	1
Cíl	**Podporovat rozvoj technické infrastruktury a dopravy v klidu na území města za účelem rozvoje a zkvalitňování bydlení**	**Počet nově uskutečněných aktivit vedoucích ke zkvalitnění technické infrastruktury a podpory dopravy v klidu**	**počet**	**0**	**7**
Opatření	**Zkvalitňovat technickou infrastrukturu a její správu**				
Aktivity	Pokračovat v opravách veřejného osvětlení a podle potřeby síť rozšiřovat	Počet nově dokončených etap oprav veřejného osvětlení	počet	0	2
		Počet nových lamp veřejného osvětlení	počet	0	5
	Lokalizovat a řešit stav dešťové kanalizace	Lokalizována dešťová kanalizace na území města	ANO/NE	0	1
Opatření	**Nadále řešit problematiku dopravy v klidu primárně ve vztahu k trvale bydlícímu obyvatelstvu**				
Aktivity	Uvažovat a podle potřeby realizovat možnost předplaceného parkovacího místa pro trvale bydlící obyvatele	Existence možnosti předplaceného parkovacího místa pro trvale bydlící obyvatele	ANO/NE	0	1
	Rozšířit možnosti parkování v centru města	Počet nových parkovacích míst v centru města	počet	0	10
	Revitalizovat parkovací plochu před domy s č. p. 256 a s č. p. 257	Revitalizována parkovací plocha před domy s č. p. 256 a s č. p. 257	ANO/NE	0	1

Tabulka 42: Sada monitorovacích ukazatelů klíčové oblasti rozvoje INFRASTRUKTURA MĚSTA

Klíčová oblast	INFRASTRUKTURA MĚSTA	Monitorovací ukazatel	Jednotka	Výchozí stav	Cílový stav
Cíl	**Zkvalitnit stav stávajících a usilovat o vznik nových budov občanské vybavenosti**	**Počet nově zkvalitněných či vybudovaných budov občanské vybavenosti**	**počet**	**0**	**8**
Opatření	**Modernizovat budovy občanské vybavenosti ve vlastnictví města**				
Aktivity	Rekonstruovat budovu s č. p. 15	Provedena rekonstrukce budovy s č. p. 15	ANO/NE	0	1
	Rekonstruovat budovu s č. p. 68	Provedena rekonstrukce budovy s č. p. 68	ANO/NE	0	1
	Rekonstruovat budovu s č. p. 81	Provedena rekonstrukce budovy s č. p. 81	ANO/NE	0	1
	Rekonstruovat budovu s č. p. 85	Provedena rekonstrukce budovy s č. p. 85	ANO/NE	0	1
	Rekonstruovat budovu s č. p. 251	Provedena rekonstrukce budovy s č. p. 251	ANO/NE	0	1
	Rekonstruovat budovu s č. p. 273	Provedena rekonstrukce budovy s č. p. 273	ANO/NE	0	1
Opatření	**Podpořit vznik nových budov občanské vybavenosti ve městě**				
Aktivity	Zabezpečit existenci veřejných toalet	Zabezpečena existence veřejných toalet	ANO/NE	0	1
	Uvažovat a podle potřeby realizovat vybudování budovy hasičské zbrojnice	Vybudována budova hasičské zbrojnice	ANO/NE	0	1
Cíl	**Zkvalitnit dopravní infrastrukturu a usilovat o zvýšení bezpečnosti související s dopravou ve městě**	**Celkový počet nově uskutečněných akcí zaměřených na zkvalitnění dopravní infrastruktury a zvýšení bezpečnosti v souvislosti s dopravou**	**počet**	**0**	**7**
Opatření	**Zlepšit stav komunikací a řešit související bezpečnost**				
Aktivity	Rekonstruovat komunikace ve vlastnictví města	Počet nově rekonstruovaných komunikací	počet	0	2
	Posílit bezpečnost v souvislosti s dopravou ve městě	Počet nově instalovaných bezpečnostních prvků souvisejících s dopravou ve městě	počet	0	3
Opatření	**Zlepšit stav a posílit množství komunikací pro pěší**				
Aktivity	Opravit stávající chodníky v nevyhovujícím stavu	Délka nově rekonstruovaných chodníků	m	0	500
	Usilovat a podle potřeby realizovat vybudování nových chodníků	Délka nově dostupných chodníků na území města	m	0	300

Tabulka 43: Sada monitorovacích ukazatelů klíčové oblasti rozvoje ROZVOJ LÁZEŇSTVÍ, CESTOVNÍHO RUCHU A VOLNOČASOVÝCH AKTIVIT

Klíčová oblast	ROZVOJ LÁZEŇSTVÍ, CESTOVNÍHO RUCHU A VOLNOČASOVÝCH AKTIVIT	Monitorovací ukazatel	Jednotka	Výchozí stav	Cílový stav
Cíl	**Nadále podporovat rozvoj lázeňství**	**Počet nově zrealizovaných aktivit za účelem rozvoje lázeňství ve městě**	**počet**	**0**	**7**
Opatření	**Zkvalitnit stav stávajících a podporovat vybudování nových či obnovu historických lázeňských cest**				
Aktivity	Rekonstruovat stávající lázeňské cesty, které jsou v nevyhovujícím stavu	Počet nově rekonstruovaných stávajících lázeňských cest	počet	0	2
	Uvažovat a podle potřeby realizovat vybudování nových či obnovu historických lázeňských cest	Počet nově vybudovaných či obnovených historických lázeňských cest	počet	0	2
Opatření	**Podpořit další aktivity vedoucí k rozvoji lázeňství ve městě**				
Aktivity	Podporovat opravu lázeňských domů, které jsou v nevyhovujícím stavu	Počet nově opravených lázeňských domů	počet	0	2
	Podporovat nalezení nového zdroje minerální vody	Nalezen nový zdroj minerální vody	ANO/NE	0	1
Cíl	**Podporovat rozvoj volnočasových aktivit**	**Počet nově dostupných volnočasových aktivit za účelem zkvalitnění volnočasové infrastruktury či rozšíření možností trávení volného času**	**počet**	**0**	**8**
Opatření	**Uvažovat o vzniku nových sportovišť a revitalizaci stávajících**				
Aktivity	Podle potřeby revitalizovat, modernizovat a rozvíjet areál fotbalového hřiště	Modernizováno zázemí areálu fotbalového hřiště	ANO/NE	0	1
		Vybudováno víceúčelové hřiště s umělým povrchem	ANO/NE	0	1
	Uvažovat o rozšíření a modernizaci multifunkčního sportovního areálu	Počet nově dostupných prvků v rámci multifunkčního sportovního areálu	počet	0	1
Opatření	**Uvažovat o dalších aktivitách vedoucích k rozvoji volnočasových aktivit**				
Aktivity	Modernizovat a rozšířit počet prvků na dětských hřištích	Počet nově modernizovaných dětských hřišť	počet	0	1
		Počet nově dostupných herních prvků na dětských hřištích	počet	0	3
	Nadále podporovat spolupráci se Státními léčebnými lázněmi	Možnost využívání dostupné vybavenosti lázní občany města i nadále	ANO/NE	0	1

Cíl	**Podporovat rozvoj cestovního ruchu a zkvalitnění propagace**	**Počet nově zrealizovaných aktivit za účelem rozvoje cestovního ruchu a zkvalitnění propagace**	**počet**	**0**	**9**
Opatření	**Usilovat o zefektivnění správy a služeb souvisejících s cestovním ruchem**				
Aktivity	Usilovat o zprovoznění Karty hosta	Existence Karty hosta	ANO/NE	0	1
	Usilovat o řešení problému podnikatelů-ubytovatelů, kteří neplatí místní poplatek z pobytu	Vyřešen problém podnikatelů-ubytovatelů, kteří neplatí místní poplatek z pobytu	ANO/NE	0	1
Opatření	**Podpořit navýšení a rozšíření dostupných kapacit infrastruktury v souvislosti s cestovním ruchem**				
Aktivity	Podporovat propojování stávajících zimních středisek	Podporováno propojování stávajících zimních středisek	ANO/NE	0	1
	Podporovat a dle potřeby realizovat rozšíření kapacity centrálního parkoviště	Počet nových parkovacích míst dostupných na centrálním parkovišti	počet	0	20
Opatření	**Zkvalitnit celkovou propagaci města, regionu navenek**				
Aktivity	Vytvořit nové propagační materiály	Počet nově vytvořených propagačních materiálů	počet / 2 roky	0	1
	Podporovat a realizovat přeshraniční projekty	Počet nově zrealizovaných přeshraničních projektů	počet	0	1
	Zviditelnit historické osoby působící ve městě a události proběhlé ve městě	Zviditelněny historické osoby působící ve městě a události proběhlé ve městě	ANO/NE	0	1

Tabulka 44: Sada monitorovacích ukazatelů klíčové oblasti rozvoje VYBAVENOST MĚSTA

Klíčová oblast	VYBAVENOST MĚSTA	Monitorovací ukazatel	Jednotka	Výchozí stav	Cílový stav
Cíl	**Podporovat a zkvalitňovat služby a vybavenost ve městě**	**Počet nově uskutečněných aktivit zaměřených na podporu a rozvoj občanské vybavenosti**	**počet**	**0**	**9**
Opatření	**Podporovat další rozvoj eGovernmentu**				
Aktivity	Uvažovat a podle potřeby realizovat zprovoznění Karty občana	Existence Karty občana	ANO/NE	0	1
	Usilovat o zavedení dalších moderních komunikačních nástrojů	Počet nově zavedených moderních komunikačních nástrojů	počet	0	1
	Usilovat o zavedení nových nástrojů, systémů a metod za účelem inovativnějšího fungování městského úřadu	Počet nově zavedených nových nástrojů, systémů a metod za účelem inovativnějšího fungování městského úřadu	počet	0	2
Opatření	**Podporovat realizaci dalších aktivit souvisejících s vybaveností města**				
Aktivity	Podpořit dostupnost vytipovaných komerčních služeb	Počet nově dostupných komerčních služeb	počet	0	1
	Usilovat a podporovat vznik hřbitova	Existence hřbitova na území města	ANO/NE	0	1
	Řešit bezbariérovost území města	Vytvořen generel bezbariérovosti	ANO/NE	0	1
		Počet veřejných objektů s nově dostupným bezbariérovým přístupem	počet	0	1
	Podporovat vybudování samostatné měřící stanice	Vybudována samostatná měřící stanice	ANO/NE	0	1

Tabulka 45: Sada monitorovacích ukazatelů klíčové oblasti rozvoje PROSTŘEDÍ MĚSTA

Klíčová oblast	PROSTŘEDÍ MĚSTA	Monitorovací ukazatel	Jednotka	Výchozí stav	Cílový stav
Cíl	**Podpořit rozvoj odpadového hospodářství a řešit zdroje a akumulaci vody**	**Počet nově zrealizovaných aktivit zaměřených na zlepšení v oblasti odpadového hospodářství a zdrojů a akumulace vody**	**počet**	**0**	**9**
Opatření	**Uskutečnit aktivity vedoucí ke zlepšení a související s odpadovým hospodářstvím**				
Aktivity	Usilovat o přesunutí technických služeb do odpovídajících prostorů či vybudovat nový areál technických služeb	Umístění technických služeb v odpovídajících prostorách	ANO/NE	0	1
	Revitalizovat lokality s kontejnery pro separovaný odpad	Počet nově revitalizovaných kontejnerových stání	počet	0	6
	Rozšířit počet i variabilitu kontejnerů na tříděný odpad	Počet nově pořízených kontejnerů na separovaný sběr	počet	0	6
		Počet sběrných míst s dostupným kontejnerem na drobné kovové obaly	počet	0	3
Opatření	**Podpořit aktivity související s vodním činitelem**				
Aktivity	Podporovat zlepšení stavu zdrojů pitné vody	Počet zdrojů pitné vody s nově zlepšeným stavem	počet	0	4
	Podporovat existenci multifunkčních retenčních a akumulačních nádrží	Počet nových multifunkčních retenčních a akumulačních nádrží na území města	počet	0	1
Cíl	**Zvelebovat prostředí města prostřednictvím údržby a zlepšování stavu nemovitostí**	**Počet nově uskutečněných aktivit zaměřených na zvelebování prostředí města**	**počet**	**0**	**6**
Opatření	**Zkvalitnit a rozvíjet systém péče a údržby veřejných prostranství**				
Aktivity	Zefektivnit údržbu veřejných prostranství	Zefektivněna údržba veřejných prostranství	ANO/NE	0	1
	Vytvořit strategii rozvoje zeleně pro území města	Vytvořena strategie rozvoje zeleně pro území města	ANO/NE	0	1
Opatření	**Usilovat o zlepšení stavu nemovitostí, které nejsou ve vlastnictví města**				
Aktivity	Podporovat zlepšení stavu pozemků v soukromém vlastnictví	Počet pozemků v soukromém vlastnictví s nově zlepšeným stavem	počet	0	3
	Podporovat zlepšení stavu budov v soukromém vlastnictví	Počet budov v soukromém vlastnictví s nově zlepšeným stavem	počet	0	1

6 Přílohy

6.1 Použité zdroje dat

Administrativní registr ekonomických subjektů https://wwwinfo.mfcr.cz/ares/ares_es.html.cz

Aplikace Českého úřadu zeměměřického a katastrálního „Nahlížení do katastru nemovitostí“ https://nahlizenidokn.cuzk.cz/

Celostátní sčítání dopravy v roce 2016 http://scitani2016.rsd.cz/

Celostátní sčítání dopravy v roce 2010 http://scitani2010.rsd.cz

Celostátní sčítání dopravy v roce 2005 https://www.rsd.cz/vysledky-csd-2005/

Centrální evidence vodních toků, dostupné z http://eagri.cz/public/web/mze/voda/aplikace/cevt.html

Digitální registr Ústředního seznamu ochrany přírody https://drusop.nature.cz/mapa/drusop/

Dotazníkové šetření realizované pro potřeby tvorby Plánu rozvoje města Janské Lázně na období let 2020 – 2025

Elektronický taxonomický klasifikační systém půd ČR https://klasifikace.pedologie.czu.cz/

Evidence územně plánovací činnosti obcí – Lokální aktualizační systém – iLAS http://www.uur.cz/iLAS/iLAS.asp

GaREP spol. s r.o., e-Rozvoj.cz, s.r.o. (2014): *Metodika tvorby programu rozvoje obce.* Ministerstvo pro místní rozvoj České republiky, finální verze, 72 s.

Geoportál SOWAC-GIS https://geoportal.vumop.cz/

Historický lexikon obcí České republiky 1869-2011

Informační systém Ústřední seznam ochrany přírody, dostupné z: https://drusop.nature.cz/portal/

Informační portál Ministerstva financí MONITOR https://monitor.statnipokladna.cz/

Integrovaný portál Ministerstva práce a sociálních věcí https://portal.mpsv.cz

Internetové stránky Agentury ochrany přírody https://www.ochranaprirody.cz/

Internetové stránky České geologické služby http://www.geology.cz/

Internetové stránky Českého statistického úřadu https://www.czso.cz/

Internetové stránky Českého úřadu zeměměřičského a katastrálního https://www.cuzk.cz/

Internetové stránky Dotačního portálu Krajského úřadu Královéhradeckého kraje http://dotace.kr-kralovehradecky.cz/

Internetové stránky encyklopedie Wikipedia https://cs.wikipedia.org/

Internetové stránky Euroregionu Glacensis https://www.euro-glacensis.cz/

Internetové stránky Hasičského záchranného sboru České republiky https://www.hzscr.cz/

Internetové stránky Insolvenčního rejstříku https://isir.justice.cz/

Internetové stránky Integrovaného regionálního operačního programu https://irop.mmr.cz/

Internetové stránky knihovny v Janských Lázních https://knihovnajanskelazne.webk.cz/

Internetové stránky Královehradeckého kraje http://www.kr-kralovehradecky.cz/

Internetové stránky Krkonošského deníku https://krkonossky.denik.cz/

Internetové stránky města Janské Lázně https://janske-lazne.cz/

Internetové stránky Ministerstva financí https://www.mfcr.cz/

Internetové stránky Ministerstva pro místní rozvoj https://www.mmr.cz/

Internetové stránky Ministerstva průmyslu a obchodu https://www.mpo.cz/

Internetové stránky Ministerstva vnitra https://www.mvcr.cz/

Internetové stránky Ministerstva životního prostředí https://www.mzp.cz/

Internetové stránky Místní akční skupiny Krkonoše, z. s. https://www.maskrkonose.cz/

Internetové stránky Národní databáze brownfieldů http://www.brownfieldy.eu/

Internetové stránky Národní sportovní agentury https://agenturasport.cz/

Internetové stránky Národního geoportálu INSPIRE https://geoportal.gov.cz/

Internetové stránky Národního programu Životní prostředí https://www.narodniprogramzp.cz/

Internetové stránky Národního registru pramenů a studánek https://www.estudanky.eu/

Internetové stránky Obchodní akademie, odborné školy a praktické školy Olgy Havlové, Janské Lázně https://www.oajl.cz/

Internetové stránky Operačního programu Životní prostředí https://www.opzp.cz/

Internetové stránky Policie České republiky https://www.policie.cz/

Internetové stránky Regionálního Informačního Servisu https://www.risy.cz/

Internetové stránky Sboru dobrovolných hasičů Janské Lázně http://hasici-janske-lazne.wbs.cz/

Internetové stránky Sdružení místních samospráv České republiky https://www.smscr.cz/

Internetové stránky serveru Cyklotrasy.cz http://cyklotrasy.cz/

Internetové stránky SkiResortu Černá Hora-PEC https://skiresort.cz/

Internetové stránky společnosti MEGA PLUS s.r.o. https://skiresort.cz/

Internetové stránky společnosti STEZKA KORUNAMI STROMŮ KRKONOŠE s.r.o. https://www.stezkakrkonose.cz/

Internetové stránky společnosti SKIRESORT GASTRO s.r.o. https://skiresort.cz/

Internetové stránky společnosti SkiResort Live s.r.o. https://skiresort.cz/

Internetové stránky společnosti SKIRESORT HOTELS s.r.o. https://skiresort.cz/

Internetové stránky spolku Alpinistický klub lyžařů Východních Krkonoš http://skimo.cz/

Internetové stránky spolku Centrum handicapovaných lyžařů, z.s. http://www.monoski.info/

Internetové stránky spolku Proškolák, z. s. https://www.oajl.cz/proskolak/

Internetové stránky spolku Sportovní klub Janské Lázně, z.s. http://www.skjanskelazne.cz/

Internetové stránky Státního fondu dopravní infrastruktury https://www.sfdi.cz/

Internetové stránky Státních léčebných lázní Janské Lázně https://www.janskelazne.com/

Internetové stránky svazku „Krkonoše – svazek měst a obcí“ https://svazek.krkonose.eu/

Internetové stránky Svazku obcí Východní Krkonoše https://vychodnikrkonose.cz/

Internetové stránky Svazu měst a obcí České republiky https://www.smocr.cz/

Internetové stránky ubytování APARTMÁNY BOBAS http://www.apartmany-bobas.cz/

Internetové stránky ubytování APARTMÁNY DUNCAN http://www.penzionykrkonose.cz/

Internetové stránky ubytování APARTMÁNY NA SLUNEČNÍ STRÁNI http://apartmany-na-slunecni-strani.janskelazne.cz/

Internetové stránky ubytování APARTMÁNY U KŘÍŽŮ http://www.privat308.cz/

Internetové stránky ubytování HOFFMANOVA BOUDA http://www.hoffmanovabouda.cz/

Internetové stránky ubytování HORSKÁ CHALUPA ADVOKÁTKA http://www.janky-ubytovani.cz/

Internetové stránky ubytování HORSKÁ CHALUPA JANSKÉ LÁZNĚ http://www.ergis.cz/krkonose/index.php?lang=cz&menu=33&navid=113&ID=3080

Internetové stránky ubytování HORSKÁ CHATA ZELENÉ ÚDOLÍ http://www.penzionzeleneudoli.cz/

Internetové stránky ubytování HOTEL ASTORIA https://www.hotel-astoria.cz/

Internetové stránky ubytování HOTEL ČERNÁ BOUDA http://www.cernabouda.cz/

Internetové stránky ubytování HOTEL LESNÍ DŮM http://www.lesnidum.cz/

Internetové stránky ubytování HOTEL LUČNÍ DŮM https://www.lucnidum.cz/

Internetové stránky ubytování HOTEL OMNIA https://omniahotel.cz/

Internetové stránky ubytování HOTEL SIRÉNA
http://hotel-sirena.janskelazne.cz/cz/hotel-sirena-janske-lazne-23.html

Internetové stránky ubytování PENZION SMRČINA http://www.penzionsmrcina.cz/

Internetové stránky ubytování HOTEL TERRA https://www.janskelazne.com/lazensky-hotel-terra/

Internetové stránky ubytování HOTEL VLADIMÍR
https://www.janskelazne.cz/cz/hotel-vladimir-janske-lazne-2.html

Internetové stránky ubytování HOTEL VYHLÍDKA https://www.vyhlidkahotel.cz/

Internetové stránky ubytování HOTEL ZÁTIŠÍ http://www.hotel-zatisi.cz/

Internetové stránky ubytování CHALUPY U SMRČINY
https://www.janskelazne.cz/cz/chalupa-u-smrciny-janske-lazne-68.html

Internetové stránky ubytování CHATA BETLÉM
https://www.hotelypenziony.cz/penzion-betlem-janske-lazne/

Internetové stránky ubytování CHATA IDYLA
https://www.ceskehory.cz/ubytovani/chata-idyla-janske-lazne.html

Internetové stránky ubytování CHATA JITŘENKA http://chatajitrenka.unas.cz/

Internetové stránky ubytování LUDVÍKOVA BOUDA https://www.ludvikovabouda.cz/

Internetové stránky ubytování CHATA LOVRANA https://lovrana.hotel.cz/

Internetové stránky ubytování CHATA VIKTORKA
https://www.janskelazne.cz/cz/chata-viktorka-janske-lazne-44.html

Internetové stránky ubytování KÁBRTOVA BOUDA http://www.kabrtovabouda.cz/

Internetové stránky ubytování LÁZEŇSKÝ HOTEL ZLATÁ KOTVA
https://www.ceskehory.cz/ubytovani/hotel-zlata-kotva-janske-lazne.html

Internetové stránky ubytování PENZION ADÉLKA https://www.penzionadelka.cz/

Internetové stránky ubytování PENSION BELVEDER http://penzion-villa-belvedere.janske.cz/index.asp

Internetové stránky ubytování PENSION ASTRID http://www.astridjanskelazne.cz/

Internetové stránky ubytování PENSION HAINIŠ http://www.nahorach.kvalitne.cz/

Internetové stránky ubytování PENSION HORSKÝ DVŮR http://www.janskelazne-ubytovani.cz/

Internetové stránky ubytování PENSION JANKA
http://www.janske.cz/index.asp?menu=3&record=3919

Internetové stránky ubytování PENSION KAMÍNEK http://penzionkaminek.cz/

Internetové stránky ubytování PENSION LINDA http://www.penzionlinda.cz/

Internetové stránky ubytování PENSION MARIANUM http://www.marianum.cz/

Internetové stránky ubytování PENSION SMRČINA http://www.penzionsmrcina.cz/

Internetové stránky ubytování PENZION MARTIN https://www.penzionmartin.cz/

Internetové stránky ubytování PENSION MERLIN http://ubytovanimerlin.cz/

Internetové stránky ubytování PENSION PROTĚŽ https://protez-krkonose.penzion.cz/

Internetové stránky ubytování PENSION SOLA FIDE http://solafide.cz/

Internetové stránky ubytování PENSION U DVOŘÁKŮ
https://www.ceskehory.cz/ubytovani/u-dvoraku-janske-lazne.html

Internetové stránky ubytování U HRADECKÝCH http://www.penzion-janskelazne.cz/

Internetové stránky ubytování PENSION U SLUNCE http://www.pensionuslunce.com/

Internetové stránky ubytování PENSION SVATÝ JAKUB https://penzionsvatyjakub.cz/

Internetové stránky ubytování PENSION VILLA
https://www.janskelazne.cz/cz/pension-villa-janske-lazne-133.html

Internetové stránky ubytování PENSION VILLA LUDMILA http://www.villa-ludmila.cz/

Internetové stránky ubytování PENSION VLADIMÍR https://www.pensionvladimir.cz/

Internetové stránky ubytování TOMARKA http://www.apartmantomarka.cz/

Internetové stránky ubytování SRUB – KAŠPARÁCI http://kasparaci.com/

Internetové stránky ubytování ŠVÝCARSKÝ DVŮR http://www.svycarskydvur.cz/

Internetové stránky ubytování SKI PENSION JANSKÉ LÁZNĚ http://www.skipension.cz/

Internetové stránky ubytování PENZION STŘÍBRNÝ PRAMEN http://www.stribrnypramen.cz/

Internetové stránky Územně identifikačního registru České republiky http://www.uir.cz/

Internetové stránky Veřejné správy online http://denik.obce.cz/

Internetové stránky Výzkumného ústavu meliorací a ochrany půdy https://www.vumop.cz/

Internetové stránky zařízení poskytujícího stravování Hotel Lesní Dům http://www.lesnidum.cz/

Internetové stránky zařízení poskytujícího stravování Chata Viktorka
http://chata-viktorka.janskelazne.cz/

Internetové stránky zařízení poskytujícího stravování Ludvíkova bouda
https://www.ludvikovabouda.cz/

Internetové stránky zařízení poskytujícího stravování Restaurace Karmela
https://www.hoteljanskelazne.cz/restaurace/

Internetové stránky zařízení poskytujícího stravování Restaurace Penzionu Smrčina
https://www.penzionsmrcina.cz/

Internetové stránky zařízení poskytujícího stravování Restaurace SANSSOUCI
https://www.apetee.com/Pizzerie-a-restaurace-Sanssouci-Jansk%C3%A9-L%C3%A1zn%C4%9B

Internetové stránky zařízení poskytujícího stravování Restaurace V Korunách
https://www.stezkakrkonose.cz/

Internetové stránky zařízení poskytujícího stravování Bistro a restaurant Na Lanovce
https://www.skiresort.cz/sluzby/gastronomie/

Internetové stránky zařízení poskytujícího stravování Pizza a restaurant Protěž
https://www.janskelazne.cz/cz/skiresort-cerna-hora-pec/restaurace/

Internetové stránky zařízení poskytujícího stravování Hospůdka na Formankách
https://www.restu.cz/hospudka-na-formankach/

Internetové stránky zařízení poskytujícího stravování Hoffmanova bouda
http://www.hoffmanovabouda.cz/

Internetové stránky zařízení poskytujícího stravování Stříbrný pramen
http://www.stribrnypramen.cz/index.php/restaurace

Internetové stránky zařízení poskytujícího stravování Restaurace Arnika https://www.hotelarnika.cz/

Internetové stránky zařízení poskytujícího stravování Restaurace BIOGRAF
https://www.restu.cz/kavarna-biograf/

Internetové stránky zařízení poskytujícího stravování Hotel a restaurace Vyhlídka
https://www.vyhlidkahotel.cz/

Internetové stránky zařízení poskytujícího stravování Hotel U Kabinky, Restaurace Karmela
https://www.hoteljanskelazne.cz/restaurace/

Internetové stránky zařízení poskytujícího stravování Skiresort hotel OMNIA
https://omniahotel.cz/cs/restaurace-a-bar

Internetové stránky zařízení poskytujícího stravování Bistro Lanovka
https://www.skiresort.cz/sluzby/gastronomie/

Internetové stránky zařízení poskytujícího stravování Hotel Černá bouda
https://www.skiresort.cz/sluzby/gastronomie/

Internetové stránky zařízení poskytujícího stravování Zinnesckerova bouda
https://www.horskachata.cz/

Internetové stránky zařízení poskytujícího stravování Kiosek U staré lanovky
https://www.kiosekustarelanovky.cz/

Internetové stránky zařízení poskytujícího stravování Chata Tereza
http://www.chata-tereza.cz/cs/ubytovani-ve-vitkovicich.aspx

Internetové stránky zařízení poskytujícího stravování Fbar
https://restaurantguru.com/Fbar-Janske-Lazne

Internetové stránky zařízení poskytujícího stravování Sova restaurant
https://sovarestaurant.business.site/

Internetové stránky zařízení poskytujícího stravování Ex bar Krakonoš
https://ex-bar-krakonos.business.site/

Internetové stránky zařízení poskytujícího stravování Hotel Večernice
http://www.vecernice.com/cz/dovolena-krkonose

Internetové stránky zařízení poskytujícího stravování Bistro LA PETIT Olympia
http://www.apartmanyolympia.cz/

Internetové stránky Zdravotnické záchranné služby Královéhradeckého kraje https://www.zzskhk.cz/

Internetové stránky ZŠ a MŠ Janské Lázně http://www.zsjanskelazne.cz/

Internetové stránky ZŠ a MŠ při dětské léčebně Janské Lázně http://www.zsvesna.cz/

Internetový jízdní řád IDOS https://jizdnirady.idnes.cz/vlakyautobusy/spojeni/

Internetový mapový server Mapy.cz https://mapy.cz/

Internetový server Internet pro všechny http://www.internetprovsechny.cz/

Mapový portál Královéhradeckého kraje http://gis.kr-kralovehradecky.cz/

Mapový server České geologické služby http://mapy.geology.cz/svahove_nestability/

Městská a obecní statistika https://vdb.czso.cz/mos/

Metodika přípravy veřejných strategií, ve znění aktualizace z prosince 2018. MMR, 103 s., dostupná z: https://www.mmr.cz/getmedia/70d00bf5-cec5-4ddd-9309-a3f54c216ea8/Metodika-pripravy-verejnych-strategii-plna-verze_1.pdf.aspx?ext=.pdf

Národní registr poskytovatelů zdravotních služeb https://nrpzs.uzis.cz/

Obecně závazná vyhláška města Janské Lázně č. 1/2015 o stanovení systému shromažďování, sběru, přepravy, třídění, využívání a odstraňování komunálních odpadů a nakládání se stavebním odpadem na území města, dostupná z: https://janske-lazne.cz/cs/mesto/vyhlasky/

PERLÍN (2001): *Strategie rozvoje mikroregionu 4/5.* Geografické rozhledy, 10, č. 4, s. 105

Plán nadregionálního a regionálního územního systému ekologické stability pro území Královéhradeckého kraje, dostupné z:
http://gis.kr-kralovehradecky.cz/assets/GIS/projekty/ziv-prostredi/Plan_USES_KHK.pdf

Plán rozvoje vodovodů a kanalizací Královéhradeckého kraje http://mapy.kr-kralovehradecky.cz/vak/

Portál na podporu rozvoje obcí ČR https://www.rozvojobci.cz/news/financovani-rozvoje-obce-souhrn/

Portál územního plánování Ústavu územního rozvoje http://portal.uur.cz/

Portál Územních systémů ekologické stability http://uses.cz/

Povodňový informační systém na území Královéhradeckého kraje, dostupné z: http://kralovehradecky.dppcr.cz/html/index.html

PŮČEK, M. a kol. (2013): Metodika strategického řízení pro meziobecní spolupráci, 40 s.

Registr komunálních symbolů https://rekos.psp.cz/

Rejstřík škol a školských zařízení https://rejstriky.msmt.cz/rejskol/

Rozbor udržitelného rozvoje území Královéhradeckého kraje, dostupné z: http://www.kr-kralovehradecky.cz/assets/rozvoj-kraje/uzemni-planovani/4--Uplna-aktulizace-UAP-KHK---textova-cast---PRURU-a-RURU.pdf

Rozhovor s ředitelkou Základní školy a Mateřské školy při dětské léčebně Janské Lázně

Sčítání lidu, domů a bytů 2001, https://www.czso.cz/staticke/sldb/sldb2001.nsf/index

Sčítání lidu, domů a bytů 2011, https://www.czso.cz/csu/czso/scitani-lidu-domu-a-bytu

Stanovy Místní akční skupiny Krkonoše, z. s., dostupné z: https://www.maskrkonose.cz/

Stanovy svazku „Krkonoše – svazek měst a obcí“, dostupné z: https://svazek.krkonose.eu/

Stanovy Svazku obcí Východní Krkonoše, dostupné z: https://vychodnikrkonose.cz/

Systém evidence kontaminovaných míst https://www.sekm.cz/

Systém evidence památek Památkový katalog https://www.pamatkovykatalog.cz/

Údaje poskytnuté Městským úřadem v Trutnově, odborem sociálních věcí, školství a zdravotnictví

Údaje poskytnuté městským úřadem v Janských Lázních

Územně analytické podklady pro SO ORP Náchod https://www.mestonachod.cz/urad/vystavba/uap/default.asp

Územní energetická koncepce Královéhradeckého kraje, příloha pro SO ORP Trutnov http://www.kr-kralovehradecky.cz/assets/rozvoj-kraje/rozvojove-dokumenty/schvalene-koncepce/SO-ORP-Trutnov.pdf

Územní plán Janské Lázně, dostupný z: http://upd.trutnov.cz/upd/janske-lazne/

Vlastní průzkum

Vývěsné jízdní řády http://portal.idos.cz/

Webová mapová aplikace Silniční a dálniční síť ČR https://geoportal.rsd.cz/webappbuilder/apps/7/

Zákon č. 13/1997 Sb., o pozemních komunikacích

Zákon č. 17/1992 Sb., o životním prostředí

Zákon č. 20/1987 Sb., o státní památkové péči

Zákon č. 127/2005 Sb. (zákon o elektronických komunikacích)

Zákon č. 128/2000 Sb., o obcích

Zákon č. 133/1985 Sb., o požární ochraně

Zákon č. 139/2002 Sb., o pozemkových úpravách a pozemkových úřadech

Zákon č. 201/2012 Sb., o ochraně ovzduší

Zákon č. 250/2000 Sb., o rozpočtových pravidlech územních rozpočtů

Zákon č. 274/2001 Sb. (zákon o vodovodech a kanalizacích)

Zákon č. 334/1992 Sb., o ochraně zemědělského půdního fondu

Zákon č. 458/2000 Sb. (energetický zákon)

6.2 Seznam zkratek

ARES = Administrativní registr ekonomických subjektů

a. s. = akciová společnost

BPEJ = bonitované půdně ekologické jednotky

ČEZ = České energetické závody

ČOV = čistírna odpadních vod

č. p. = číslo popisné

č. e. = číslo evidenční

ČR = Česká republika

DP = dotační program

DPH = daň z přidané hodnoty

DSO = dobrovolný svazek obcí

DT = dotační titul

EAO = ekonomicky aktivní obyvatelstvo

EU = Evropská unie

GŘ HZS = Generální ředitelství Hasičského záchranného sboru

ID = identifikátor

IDOS = internetový jízdní řád

IREDO = integrovaná regionální doprava

IROP = Integrovaný regionální operační program

JPO = Jednotka požární ochrany

JSDH = Jednotka sboru dobrovolných hasičů

KES = koeficient ekologické stability

KHK kraj = Královéhradecký kraj

KN = katastr nemovitostí

KRNAP = Krkonošský národní park

k. ú. = katastrální území

MAS = místní akční skupina

MěÚ = městský úřad

MFČR = Ministerstvo financí

MMR = Ministerstvo pro místní rozvoj

MPO = Ministerstvo průmyslu a obchodu

MŠ = mateřská škola

MŠMT = Ministerstvo školství, mládeže a tělovýchovy

MVČR = Ministerstvo vnitra České republiky

MZ = Ministerstvo zdravotnictví

MŽP = Ministerstvo životního prostředí

NO_2 = oxid dusičitý

NPŽP = Národní program Životní prostředí

NSA = Národní sportovní agentura

NRBC = nadregionální biocentrum

NRBK = nadregionální biokoridor

OP = operační program

OP ŽP = Operační program Životní prostředí

o. s. = občanské sdružení

PM_{10} = suspendované částice (prach) o velikosti 10 mikrometrů

PORV = Podpora obnovy a rozvoje venkova

POÚ = pověřený obecní úřad

POV KHK = Program obnovy Královéhradeckého kraje

PRM = Plán rozvoje města

RBC = regionální biocentrum

RBK = regionální biokoridor

SFDI = Státní fond dopravní infrastruktury

SFŽP = Státní fond životního prostředí

SH ČMS = Sdružení hasičů Čech, Moravy a Slezska

SO = strategická oblast

SO ORP = správní obvod obce s rozšířenou působností

SO_2 = oxid siřičitý

SOVK = Svazek obcí Východní Krkonoše

SP = strategická priorita

s. p. = státní podnik

s. r. o. = společnost ručením omezením

SS KHK = Správa silnic Královéhradeckého kraje

SŠ = střední škola

StC = strategický cíl

SÚS KHK = Správa a údržba silnic Královéhradeckého kraje

SWOT = S – Strengths (silné stránky), W – Weaknesses (slabé stránky), O – Opportunities (příležitosti) a T – Threats (hrozby)

ÚAP ORP = územně analytické podklady obce s rozšířenou působností

ÚSES = územní systém ekologické stability

ZPF = zemědělský půdní fond

z. s. = zapsaný spolek

ZSJ = základní sídelní jednotka

ZŠ = základní škola

ŽP = životní prostředí

6.3 Seznam tabulek

Tabulka 1: Skladebnost správní, technické, evidenční a sídelní struktury v rámci města Janské Lázně. 9

Tabulka 2: Struktura druhů pozemků půdního fondu ve městě Janské Lázně podle katastrálních území k 29. 7. 2020 (v ha) 14

Tabulka 3: Vývoj počtu obyvatel ve městě Janské Lázně v období 1869-2019..... 16

Tabulka 4: Přirozený přírůstek, migrace a celkový přírůstek obyvatel ve městě Janské Lázně v letech 2009 až 2019 18

Tabulka 5: Vzdělanost obyvatelstva a index vzdělanosti ve městě Janské Lázně v letech 2001 a 201120

Tabulka 6: Registrované zájmové spolky a sdružení mající sídlo ve městě Janské Lázně..... 22

Tabulka 7: Výběr z akcí a událostí pořádaných ve městě Janské Lázně 23

Tabulka 8: Podnikatelské subjekty zaměstnávající 6 a více zaměstnanců a mající sídlo na území města Janské Lázně (k září 2020) 26

Tabulka 9: Ekonomická aktivita obyvatelstva v Janských Lázních v letech 2001 a 2011 (v %)..... 30

Tabulka 10: Vyjížďka do zaměstnání ve městě Janské Lázně v letech 2001 a 2011..... 32

Tabulka 11: Ubytovací kapacity ve městě Janské Lázně (k září 2020)..... 35

Tabulka 12: Stravovací zařízení na území města Janské Lázně (k září 2020) 36

Tabulka 13: Intenzita dopravy na silnici II/300 na území města Janské Lázně..... 38

Tabulka 14: Nejvýznamnější cyklotrasy procházející územím města Janské Lázně (k září 2020) 40

Tabulka 15: Dopravní obslužnost města Janské Lázně autobusovými spoji podle jízdních řádů platných do 12. 12. 2020..... 41

Tabulka 16: Časová dostupnost vybraných měst autobusovou dopravou z města Janské Lázně podle jízdních řádů platných do 12. 12. 2020 42

Tabulka 17: Informace o domovním a bytovém fondu ve městě Janské Lázně v roce 2001..... 46

Tabulka 18: Informace o domovním a bytovém fondu ve městě Janské Lázně v roce 2011..... 46

Tabulka 19: Školy a školská zařízení ve městě Janské Lázně (říjen 2020) 48

Tabulka 20: Počet dětí/žáků navštěvujících ZŠ a MŠ Janské Lázně ve školních letech 2013/2014 až 2019/2020 49

Tabulka 21: Zařízení zdravotnické péče na území města Janské Lázně (k říjnu 2020)..... 50

Tabulka 22: Seznam nemovitých kulturních památek na území města Janské Lázně (říjen 2020)..... 53

Tabulka 23: Zastoupení ZPF a nezemědělské půdy v jednotlivých katastrálních územích města Janské Lázně (k 29. 7. 2020)..... 56

Tabulka 24: Hodnoty KES ve městě Janské Lázně a jeho jednotlivých katastrálních územích (k 29. 7. 2020)..... 64

Tabulka 25: Příspěvková organizace zřizovaná městem Janské Lázně (k říjnu 2020) 66

Tabulka 26: Hospodářské výsledky příspěvkové organizace zřizované městem Janské Lázně v letech 2015-2019 (v Kč)..... 66

Tabulka 27: Vývoj plánovaného a skutečného rozpočtu města Janské Lázně v období 2015 až 2019. 67

Tabulka 28: Příklady investičních akcí, které proběhly ve městě Janské Lázně v období let 2017-2019 69

Tabulka 29: Stavby ve vlastnictví města Janské Lázně podle jednotlivých katastrálních území (k říjnu 2020)..... 70

Tabulka 30: Výsledky odpovědí u otázky č. 2 75

Tabulka 31: Výsledky odpovědí u otázky č. 3 76

Otázka č. 5: Pokuste se zhodnotit město z hlediska níže uvedených podmínek 79

Tabulka 32: Výsledky odpovědí u otázky č. 5 79

Tabulka 33: Výsledky odpovědí u otázky č. 12 84

Tabulka 34: Výsledky odpovědí u otázky č. 13 85

Tabulka 35: Výsledky odpovědí u otázky č. 16 86

Tabulka 36: Výsledky odpovědí u otázky č. 17 87

Tabulka 37: Výsledky odpovědí u otázky č. 19 87

Tabulka 38: Přehled strategických a územních dokumentů 94

Tabulka 39: Přehled klíčových oblastí rozvoje, strategických cílů a opatření 103

Tabulka 40: Specifikace jednotlivých aktivit v rámci akčního plánu 134

Tabulka 41: Sada monitorovacích ukazatelů klíčové oblasti rozvoje ROZVOJ BYDLENÍ 147

Tabulka 42: Sada monitorovacích ukazatelů klíčové oblasti rozvoje INFRASTRUKTURA 148

Tabulka 43: Sada monitorovacích ukazatelů klíčové oblasti rozvoje ROZVOJ LÁZEŇSTVÍ, CESTOVNÍHO RUCHU A VOLNOČASOVÝCH AKTIVIT 149

Tabulka 44: Sada monitorovacích ukazatelů klíčové oblasti rozvoje VYBAVENOST MĚSTA 151

Tabulka 45: Sada monitorovacích ukazatelů klíčové oblasti rozvoje PROSTŘEDÍ MĚSTA 152

6.4 Seznam grafů

Graf 1: Struktura druhů pozemků půdního fondu ve městě Janské Lázně k 29. 7. 2020 (v %) 13

Graf 2: Struktura druhů pozemků půdního fondu ve městě Janské Lázně podle katastrálních území k 29. 7. 2020 (v %) 14

Graf 3: Křivka vývoje počtu obyvatel ve městě Janské Lázně v období 1869-2019 17

Graf 4: Věková struktura obyvatelstva ve městě Janské Lázně v období 2001-2019 (v %) 19

Graf 5: Struktura podnikatelských subjektů ve městě Janské Lázně k 31. 12. 2019 (v %) 27

Graf 6: Struktura podnikatelských subjektů podle právní formy ve městě Janské Lázně k 31. 12. 2019 (v %) 28

Graf 7: Míra registrované nezaměstnanosti ve městě Janské Lázně v období 2014-2018 30

Graf 8: Porovnání registrované míry nezaměstnanosti za územní jednotky město Janské Lázně, okres Trutnov a Královéhradecký kraj v období 2014-2018 31

Graf 9: Zemědělská půda na území města Janské Lázně podle zastoupení jednotlivých druhů pozemků (v %) 57

Graf 10: Nezemědělská půda na území města Janské Lázně podle zastoupení jednotlivých druhů pozemků (v %) 57

Graf 11: Srovnání plánovaného a skutečného rozpočtu na příjmové a výdajové stránce ve městě Janské Lázně v období 2015-2019 (v milionech Kč) 68

Graf 12: Výsledky odpovědí u otázky č. 1 75

Graf 13: Výsledky odpovědí u otázky č. 6 80

Graf 14: Výsledky odpovědí u otázky č. 7 80

Graf 15: Výsledky odpovědí u otázky č. 8 81

Graf 16: Výsledky odpovědí u otázky č. 9 82

Graf 17: Výsledky odpovědí u otázky č. 10 82

Graf 18: Výsledky odpovědí u otázky č. 14 85

Graf 19: Výsledky odpovědí u otázky č. 15 86

6.5 Seznam obrázků

Obrázek 1: Geografická poloha města Janské Lázně 8
Obrázek 2: Znak a vlajka města Janské Lázně 9
Obrázek 3: Geologické složení území města Janské Lázně 10
Obrázek 4: Zastoupení půdních typů na území města Janské Lázně 12
Obrázek 5: Secesní lázeňská kolonáda – stav k červenci 2020 24
Obrázek 6: Kostel sv. Jana Křtitele – stav k červenci 2020 34
Obrázek 7: Centrální parkoviště u lanové dráhy Černohorský Express – stav k červenci 2020 39
Obrázek 8: Víceúčelové sportovní hřiště – stav k červenci 2020 54
Obrázek 9: Ochrana ZPF na území města Janské Lázně (k říjnu 2020) 58
Obrázek 10: Ohroženost půd vodní erozí na území města Janské Lázně (k říjnu 2020) 59
Obrázek 11: Průměrná imisní koncentrace PM_{10} v ovzduší na území města Janské Lázně v roce 2018 60
Obrázek 12: Zásah KRNAP a soustavy Natura 2000 do území města Janské Lázně 62
Obrázek 13: Zásah územních systémů ekologické stability nadregionálního a regionálního významu do území města Janské Lázně (k říjnu 2020) 63
Obrázek 14: Budova s č. p. 15 – stav k červenci 2020 110
Obrázek 15: Budova s č. p. 68 – stav k červenci 2020 111
Obrázek 16: Budova s č. p. 81 – stav k červenci 2020 111
Obrázek 17: Budova s č. p. 85 – stav k červenci 2020 112
Obrázek 18: Budova s č. p. 251 – stav k červenci 2020 112
Obrázek 19: Modrokamenná ulice – stav k červenci 2020 114
Obrázek 20: Chodník na centrálním parkovišti – stav k červenci 2020 115
Obrázek 21: Cesta vedoucí od dětské léčebny Vesna ke Stezce korunami stromů – stav k červenci 2020 118
Obrázek 22: Fotbalové hřiště – stav k červenci 2020 120
Obrázek 23: Pozemek v okolí Pensionu Protěž – stav k červenci 2020 131
Obrázek 24: Budova s č. p. 19 – stav k červenci 2020 132

6.6 Seznam schémat

Schéma 1: Zařazení města Janské Lázně z pohledu geomorfologického členění 10
Schéma 2: Obecná struktura strategické části PRM Janské Lázně na období let 2020-2025 101
Schéma 3: Znázornění systému řízení a organizačního zajištění naplňování PRM Janské Lázně na období let 2020-2025 143
Schéma 4: Vazby systému financování PRM Janské Lázně na období let 2020-2025 145

6.7 Seznam příloh

Příloha 1: Zásobník projektových záměrů 168
Příloha 2: Dotazník pro občany a organizace/subjekty působící ve městě Janské Lázně 217

Příloha 1: Zásobník projektových záměrů

V rámci tabulek Zásobníku projektových záměrů jsou používány následující zkratky:

a.s. = akciová společnost
ČEZ = české energetické závody
č. p. = číslo popisné
DP = dotační program
DT = dotační titul
EU = Evropská unie
GŘ HZS = Generální ředitelství Hasičského záchranného sboru
IROP = Integrovaný regionální operační program
JPO = jednotka požární ochrany
JSDH = jednotka sboru dobrovolných hasičů
KHK kraj = Královéhradecký kraj
KN = katastr nemovitostí
k. ú. = katastrální území
MěÚ = městský úřad
MFČR = Ministerstvo financí
MMR = Ministerstvo pro místní rozvoj
MŠ = mateřská škola
MVČR = Ministerstvo vnitra
MZ = Ministerstvo zdravotnictví
MŽP = Ministerstvo životního prostředí
NSA = Národní sportovní agentura
OP ŽP = Operační program Životní prostředí
PORV = Podpora obnovy a rozvoje venkova
POV KHK = Program obnovy Královéhradeckého kraje
PRM = Plán rozvoje města
SFDI = Státní fond dopravní infrastruktury
SO = strategická oblast
SP = strategická priorita
s r. o. = společnost ručením omezeným
SS KHK = Správa silnic Královéhradeckého kraje
SÚS KHK = Správa a údržba silnic Královéhradeckého kraje
StC = strategický cíl
z.s. = zapsaný spolek
ZŠ = základní škola

Postavit nové bytové domy	
žadatel	Město Janské Lázně
partneři/dotčený orgán	Státní léčebné lázně Janské Lázně, státní podnik
role města	realizační
zdůvodnění a přínos pro rozvoj města	zisk nových obyvatel dostupná výše nájemného pro zájemce o bydlení ve městě
typ	investiční
důležitost	vysoká
předpokládané náklady	v řádu desítek mil. Kč
předpokládané zdroje financování	vlastní zdroje města
vazby na strategické dokumenty	Strategie rozvoje Královéhradeckého kraje na období 2021–2027 (SP 2: Zdravá, stabilní a soudržná společnost, StC 2.2: Sociální stabilita a soudržnost společnosti, Opatření 2.2.3: Podpora rozvoje dostupného a sociálního bydlení a navazujících služeb v kraji)
místo realizace	oblast Duncanu a ulice Lesní – parcely KN 301/2, KN 301/3, KN 301/4 a KN 301/5, KN 302/1, KN 307, KN 308 (vše v k. ú. Janské Lázně) současný areál technických služeb – parcela KN 170/1 (k. ú. Černá Hora v Krkonoších)
předpokládané období realizace	2023 a dále – do doby, než se podaří nové bytové domy postavit
odpovědnost za realizaci	Zastupitelstvo města Janské Lázně
stav připravenosti	oblast Duncanu a ulice Lesní – záměr současný areál technických služeb – vytvořena studie
doplňující informace	vazba na klíčové oblasti rozvoje PRM Janské Lázně 2020-2025: 1, 2, 4, 5

Uvažovat a podle potřeby realizovat odkup některých budov do vlastnictví města	
žadatel	Město Janské Lázně
partneři/dotčený orgán	soukromí vlastníci
role města	realizační
zdůvodnění a přínos pro rozvoj města	snížení množství nevyužitých budov na území města potenciál využití odkoupených budov pro potřeby rozvoje bydlení či vybavenosti ve městě
typ	investiční
důležitost	nízká
předpokládané náklady	budou se odvíjet od toho, který objekt/y by případně město odkupovalo
předpokládané zdroje financování	vlastní zdroje města
vazby na strategické dokumenty	bez vazby na strategické dokumenty
místo realizace	bude se odvíjet od toho, který objekt by město případně mělo zájem odkoupit
předpokládané období realizace	průběžně po celé programové období
odpovědnost za realizaci	Zastupitelstvo města Janské Lázně
stav připravenosti	záměr
doplňující informace	vazba na klíčové oblasti rozvoje PRM Janské Lázně 2020-2025: 1, 2, 3, 4, 5, 6

Zabezpečit přístupové komunikace pro rozvojové plochy plánované bytové výstavby	
žadatel	Město Janské Lázně
partneři/dotčený orgán	MMR
role města	realizační
zdůvodnění a přínos pro rozvoj města	podpora rodinné a bytové výstavby ve městě
typ	investiční
důležitost	vysoká
předpokládané náklady	v řádu stovek tis. až jednotek mil. Kč
předpokládané zdroje financování	DP MMR – program Podpora bydlení, podprogram Technická infrastruktura vlastní zdroje města
vazby na strategické dokumenty	Strategie rozvoje Královéhradeckého kraje na období 2021–2027 (SP 5: Vyvážený rozvoj a správa území, StC 5.1: Eliminace územních disparit a řešení regionálních specifik, Opatření 5.1.1: Podpora hospodářsky problémových regionů, venkova, periferií a specifických oblastí)
místo realizace	parcely podél ulice Lesní
předpokládané období realizace	2022 a dále – do doby, než se podaří přístupové komunikace pro rozvojové plochy plánované bytové výstavby zabezpečit
odpovědnost za realizaci	Zastupitelstvo města Janské Lázně
stav připravenosti	záměr
doplňující informace	vazba na klíčové oblasti rozvoje PRM Janské Lázně 2020-2025: 1, 2

Uvažovat a podle potřeby realizovat změnu územního plánu	
žadatel	Město Janské Lázně
partneři/dotčený orgán	Městský úřad Trutnov, Odbor výstavby
role města	iniciační, participační
zdůvodnění a přínos pro rozvoj města	podpora stavebního rozvoje na území města
typ	investiční
důležitost	střední
předpokládané náklady	v řádu stovek tis. Kč
předpokládané zdroje financování	vlastní zdroje města
vazby na strategické dokumenty	Strategie rozvoje Královéhradeckého kraje na období 2021–2027 (SP 5: Vyvážený rozvoj a správa území, StC 5.3: Koordinované plánování a vysoká míra spolupráce, Opatření 5.3.1: Efektivní provázání a využívání strategického a územního plánování)
místo realizace	bez vazby na konkrétní místo
předpokládané období realizace	bude se odvíjet od toho, kdy bude potřeba změnu územního plánu provést
odpovědnost za realizaci	MěÚ Trutnov, Odbor výstavby ve spolupráci s městem Janské Lázně
stav připravenosti	záměr
doplňující informace	vazba na klíčové oblasti rozvoje PRM Janské Lázně 2020-2025: 1, 5

Lokalizovat a řešit stav dešťové kanalizace	
žadatel	Město Janské Lázně
partneři/dotčený orgán	KHK kraj
role města	realizační
zdůvodnění a přínos pro rozvoj města	zjištění, kudy dešťová kanalizace prochází
typ	investiční i neinvestiční
důležitost	střední
předpokládané náklady	v řádu stovek tis. Kč
předpokládané zdroje financování	DP KHK kraje – POV KHK vlastní zdroje města
vazby na strategické dokumenty	Strategie rozvoje Královéhradeckého kraje na období 2021–2027 (SP 4: Kvalitní a čisté životní prostředí, StC 4.3: Eliminace negativních dopadů činností člověka na životní prostředí, Opatření 4.3.5: Výstavba a modernizace vodovodní a kanalizační infrastruktury)
místo realizace	území města Janské Lázně
předpokládané období realizace	2023 a dále – do doby, než se podaří lokalizaci a stav dešťové kanalizace dořešit
odpovědnost za realizaci	KHK kraj a Město Janské Lázně
stav připravenosti	záměr
doplňující informace	vazba na klíčové oblasti rozvoje PRM Janské Lázně 2020-2025: 1, 2, 4, 5

Uvažovat a podle potřeby realizovat možnost předplaceného parkovacího místa pro trvale bydlící obyvatele	
žadatel	Město Janské Lázně
partneři/dotčený orgán	trvale bydlící obyvatelé se zájmem o předplacené parkovací místo
role města	realizační
zdůvodnění a přínos pro rozvoj města	existence možnosti předplaceného parkovacího místa pro trvale bydlící obyvatele
typ	neinvestiční
důležitost	nízká
předpokládané náklady	z pohledu města zanedbatelné
předpokládané zdroje financování	vlastní zdroje města
vazby na strategické dokumenty	bez vazby na strategické dokumenty
místo realizace	bez vazby na konkrétní místo
předpokládané období realizace	2023 a dále
odpovědnost za realizaci	Zastupitelstvo města Janské Lázně
stav připravenosti	záměr
doplňující informace	vazba na klíčové oblasti rozvoje PRM Janské Lázně 2020-2025: 1, 4

Rozšířit možnosti parkování v centru města	
žadatel	Město Janské Lázně
partneři/dotčený orgán	Státní léčebné lázně Janské Lázně, státní podnik
role města	realizační
zdůvodnění a přínos pro rozvoj města	více dostupných parkovacích míst v centru města či v jeho blízkosti
typ	investiční
důležitost	střední
předpokládané náklady	v řádu stovek tis. Kč až jednotek mil. Kč
předpokládané zdroje financování	DP MMR – program Podpora rozvoje regionů 2019+, podprogram PORV DP MFČR – program 29823 Podpora rozvoje a obnovy obecní infrastruktury a občanské vybavenosti dotační programy Královéhradeckého kraje vlastní zdroje města
vazby na strategické dokumenty	Strategie rozvoje Královéhradeckého kraje na období 2021–2027 (SP 3: Efektivní infrastruktura a dostupnost, StC 3.1: Kvalitní dopravní infrastruktura a dostupné regiony, Opatření 3.1.3: Rozvoj udržitelné dopravy a čisté mobility)
místo realizace	centrum města či v jeho blízkosti
předpokládané období realizace	2023 a dále – do doby, než se možnosti parkování v centru města podaří rozšířit
odpovědnost za realizaci	Zastupitelstvo města Janské Lázně
stav připravenosti	záměr
doplňující informace	vazba na klíčové oblasti rozvoje PRM Janské Lázně 2020-2025: 1, 2, 5

Revitalizovat parkovací plochu před domy s č. p. 256 a s č. p. 257	
žadatel	Město Janské Lázně
partneři/dotčený orgán	MMR, KHK kraj
role města	realizační
zdůvodnění a přínos pro rozvoj města	zabezpečení odpovídajícího stavu parkovací plochy před domy s č. p. 256 a s č. p. 257
typ	investiční
důležitost	střední
předpokládané náklady	v řádu stovek tis. Kč
předpokládané zdroje financování	DP MMR – program Podpora rozvoje regionů 2019+, podprogram PORV DP MFČR – program 29823 Podpora rozvoje a obnovy obecní infrastruktury a občanské vybavenosti dotační programy Královéhradeckého kraje vlastní zdroje města
vazby na strategické dokumenty	Strategie rozvoje Královéhradeckého kraje na období 2021–2027 (SP 3: Efektivní infrastruktura a dostupnost, StC 3.1: Kvalitní dopravní infrastruktura a dostupné regiony, Opatření 3.1.3: Rozvoj udržitelné dopravy a čisté mobility)
místo realizace	parcela KN 163/3 (k. ú. Černá Hora v Krkonoších)
předpokládané období realizace	2023 a dále – do doby, než se podaří parkovací plochu před domy s č. p. 256 a s č. p. 257 revitalizovat
odpovědnost za realizaci	Zastupitelstvo města Janské Lázně
stav připravenosti	záměr
doplňující informace	vazba na klíčové oblasti rozvoje PRM Janské Lázně 2020-2025: 1, 2, 5

Rekonstruovat budovu s č. p. 15	
žadatel	Město Janské Lázně
partneři/dotčený orgán	MMR, KHK kraj
role města	realizační
zdůvodnění a přínos pro rozvoj města	zabezpečení odpovídajícího stavu výtahu zabezpečení odpovídajícího stavu veřejné budovy
typ	investiční
důležitost	střední
předpokládané náklady	v řádu stovek tis. Kč až jednotek mil. Kč
předpokládané zdroje financování	DP MMR – program Podpora rozvoje regionů 2019+, podprogram PORV DP KHK kraje – POV KHK vlastní zdroje města předpoklad: EU – OP ŽP 2021-2027
vazby na strategické dokumenty	Strategie rozvoje Královéhradeckého kraje na období 2021–2027 (SP 3: Efektivní infrastruktura a dostupnost, StC 3.3: Efektivně využívané energetické zdroje, Opatření 3.3.2: Zvýšení energetických úspor)
místo realizace	budova s č. p. 15 v Černohorské ulici (parcela KN st. 3, k. ú. Janské Lázně)
předpokládané období realizace	2024 a dále – do doby, než se podaří budovu s č. p. 15 rekonstruovat
odpovědnost za realizaci	Zastupitelstvo města Janské Lázně
stav připravenosti	záměr
doplňující informace	vazba na klíčové oblasti rozvoje PRM Janské Lázně 2020-2025: 2, 3, 4, 5

Rekonstruovat budovu s č. p. 68	
žadatel	Město Janské Lázně
partneři/dotčený orgán	ZŠ a MŠ Janské Lázně
role města	realizační
zdůvodnění a přínos pro rozvoj města	zabezpečení odpovídajícího technického stavu budovy ZŠ
typ	investiční
důležitost	střední
předpokládané náklady	v řádu jednotek mil. Kč
předpokládané zdroje financování	DP MMR – program Podpora rozvoje regionů 2019+, podprogram PORV – DT Podpora obnovy sportovní infrastruktury DP MFČR – program 29823 Podpora rozvoje a obnovy obecní infrastruktury a občanské vybavenosti KHK kraj – POV KHK vlastní zdroje města předpoklad: EU – OP ŽP 2021-2027
vazby na strategické dokumenty	Strategie rozvoje Královéhradeckého kraje na období 2021–2027 (SP 3: Efektivní infrastruktura a dostupnost, StC 3.3: Efektivně využívané energetické zdroje, Opatření 3.3.2: Zvýšení energetických úspor)
místo realizace	budova s č. p. 68 v Černohorské ulici (parcela KN st. 45, k. ú. Janské Lázně)
předpokládané období realizace	2024 a dále – do doby, než se podaří budovu s č. p. 68 rekonstruovat
odpovědnost za realizaci	Zastupitelstvo města Janské Lázně
stav připravenosti	záměr
doplňující informace	vazba na klíčové oblasti rozvoje PRM Janské Lázně 2020-2025: 2, 4, 5

Rekonstruovat budovu s č. p. 81	
žadatel	Město Janské Lázně
partneři/dotčený orgán	ZŠ a MŠ Janské Lázně
role města	realizační
zdůvodnění a přínos pro rozvoj města	zabezpečení odpovídajícího technického stavu budovy ZŠ
typ	investiční
důležitost	střední
předpokládané náklady	v řádu jednotek mil. Kč
předpokládané zdroje financování	DP MMR – program Podpora rozvoje regionů 2019+, podprogram PORV – DT Podpora obnovy sportovní infrastruktury DP MFČR – program 29823 Podpora rozvoje a obnovy obecní infrastruktury a občanské vybavenosti KHK kraj – POV KHK vlastní zdroje města předpoklad: EU – OP ŽP 2021-2027
vazby na strategické dokumenty	Strategie rozvoje Královéhradeckého kraje na období 2021–2027 (SP 3: Efektivní infrastruktura a dostupnost, StC 3.3: Efektivně využívané energetické zdroje, Opatření 3.3.2: Zvýšení energetických úspor)
místo realizace	budova s č. p. 81 ve Školní ulici (parcela KN st. 99, k. ú. Janské Lázně)
předpokládané období realizace	2024 a dále – do doby, než se podaří budovu s č. p. 81 rekonstruovat
odpovědnost za realizaci	Zastupitelstvo města Janské Lázně
stav připravenosti	záměr
doplňující informace	vazba na klíčové oblasti rozvoje PRM Janské Lázně 2020-2025: 2, 4, 5

Rekonstruovat budovu s č. p. 85	
žadatel	Město Janské Lázně
partneři/dotčený orgán	provozovatelé veřejných a komerčních služeb v budově
role města	realizační
zdůvodnění a přínos pro rozvoj města	zabezpečení odpovídajícího technického stavu budovy
typ	investiční
důležitost	střední
předpokládané náklady	v řádu jednotek mil. Kč
předpokládané zdroje financování	DP MMR – program Podpora rozvoje regionů 2019+, podprogram PORV – DT Podpora obnovy sportovní infrastruktury DP MFČR – program 29823 Podpora rozvoje a obnovy obecní infrastruktury a občanské vybavenosti KHK kraj – POV KHK vlastní zdroje města předpoklad: EU – OP ŽP 2021-2027
vazby na strategické dokumenty	Strategie rozvoje Královéhradeckého kraje na období 2021–2027 (SP 3: Efektivní infrastruktura a dostupnost, StC 3.3: Efektivně využívané energetické zdroje, Opatření 3.3.2: Zvýšení energetických úspor)
místo realizace	budova s č. p. 85 v Černohorské ulici (parcela KN st. 107, k. ú. Janské Lázně)
předpokládané období realizace	2024 a dále – do doby, než se podaří budovu s č. p. 85 rekonstruovat
odpovědnost za realizaci	Zastupitelstvo města Janské Lázně
stav připravenosti	záměr
doplňující informace	vazba na klíčové oblasti rozvoje PRM Janské Lázně 2020-2025: 2, 3, 4, 5

Rekonstruovat budovu s č. p. 251	
žadatel	Město Janské Lázně
partneři/dotčený orgán	ZŠ a MŠ Janské Lázně
role města	realizační
zdůvodnění a přínos pro rozvoj města	zabezpečení odpovídajícího technického stavu budovy MŠ
typ	investiční
důležitost	střední
předpokládané náklady	v řádu jednotek mil. Kč
předpokládané zdroje financování	DP MMR – program Podpora rozvoje regionů 2019+, podprogram PORV – DT Podpora obnovy sportovní infrastruktury DP MFČR – program 29823 Podpora rozvoje a obnovy obecní infrastruktury a občanské vybavenosti KHK kraj – POV KHK vlastní zdroje města předpoklad: EU – OP ŽP 2021-2027
vazby na strategické dokumenty	Strategie rozvoje Královéhradeckého kraje na období 2021–2027 (SP 3: Efektivní infrastruktura a dostupnost, StC 3.3: Efektivně využívané energetické zdroje, Opatření 3.3.2: Zvýšení energetických úspor)
místo realizace	budova s č. p. 251 ve Školní ulici (parcela KN st. 229, k. ú. Janské Lázně)
předpokládané období realizace	2024 a dále – do doby, než se podaří budovu s č. p. 251 rekonstruovat
odpovědnost za realizaci	Zastupitelstvo města Janské Lázně
stav připravenosti	záměr
doplňující informace	vazba na klíčové oblasti rozvoje PRM Janské Lázně 2020-2025: 2, 4, 5

Rekonstruovat budovu s č. p. 273	
žadatel	Město Janské Lázně
partneři/dotčený orgán	provozovatelé veřejných a komerčních služeb v budově
role města	realizační
zdůvodnění a přínos pro rozvoj města	zabezpečení odpovídajícího technického stavu budovy MěÚ
typ	investiční
důležitost	střední
předpokládané náklady	v řádu jednotek mil. Kč
předpokládané zdroje financování	DP MMR – program Podpora rozvoje regionů 2019+, podprogram PORV – DT Podpora obnovy sportovní infrastruktury DP MFČR – program 29823 Podpora rozvoje a obnovy obecní infrastruktury a občanské vybavenosti KHK kraj – POV KHK vlastní zdroje města předpoklad: EU – OP ŽP 2021-2027
vazby na strategické dokumenty	Strategie rozvoje Královéhradeckého kraje na období 2021–2027 (SP 3: Efektivní infrastruktura a dostupnost, StC 3.3: Efektivně využívané energetické zdroje, Opatření 3.3.2: Zvýšení energetických úspor)
místo realizace	budova s č. p. 273 na náměstí Svobody (parcely KN st. 270/1, KN st. 270/2, KN st. 270/3, KN st. 270/4, KN st. 270/5 vše v k. ú. Janské Lázně)
předpokládané období realizace	2024 a dále – do doby, než se podaří budovu s č. p. 273 rekonstruovat
odpovědnost za realizaci	Zastupitelstvo města Janské Lázně
stav připravenosti	záměr
doplňující informace	vazba na klíčové oblasti rozvoje PRM Janské Lázně 2020-2025: 2, 3, 4, 5

Uvažovat a podle potřeby realizovat vybudování budovy hasičské zbrojnice	
žadatel	Město Janské Lázně
partneři/dotčený orgán	KHK kraj
role města	realizační
zdůvodnění a přínos pro rozvoj města	obnovení činnosti JSDH a existence zásahové jednotky ve městě zabezpečení optimálního zázemí pro potřeby hasičů
typ	investiční
důležitost	střední
předpokládané náklady	v řádu jednotek mil. Kč
předpokládané zdroje financování	DP MVČR skrze GŘ HZS DP KHK kraje – Zvýšení akceschopnosti JPO zřizovaných obcemi v Královéhradeckém kraji vlastní zdroje města předpoklad: EU – IROP 2021-2027
vazby na strategické dokumenty	Strategie rozvoje Královéhradeckého kraje na období 2021–2027 (SP 5: Vyvážený rozvoj a správa území, StC 5.2: Efektivní a transparentní veřejná správa a krizové řízení kraje, Opatření 5.2.2: Podpora krizového řízení a integrovaného záchranného systému)
místo realizace	prozatím nebylo vytipováno
předpokládané období realizace	2024 a dále – do doby, než se podaří vybudování budovy hasičské zbrojnice zrealizovat
odpovědnost za realizaci	Zastupitelstvo města Janské Lázně
stav připravenosti	záměr
doplňující informace	vazba na klíčové oblasti rozvoje PRM Janské Lázně 2020-2025: 2, 4

Rekonstruovat komunikace ve vlastnictví města	
žadatel	Město Janské Lázně
partneři/dotčený orgán	MMR, KHK kraj
role města	realizační
zdůvodnění a přínos pro rozvoj města	zkvalitnění dopravní infrastruktury na území města
typ	investiční
důležitost	střední
předpokládané náklady	v řádu stovek tis. až jednotek mil. Kč/akce
předpokládané zdroje financování	DP MMR – program Podpora rozvoje regionů 2019+, podprogram PORV DP KHK kraje – POV KHK vlastní zdroje města předpoklad: EU – IROP 2021-2027 skrze MAS (pouze jako doplňková aktivita)
vazby na strategické dokumenty	Strategie rozvoje Královéhradeckého kraje na období 2021–2027 (SP 3: Efektivní infrastruktura a dostupnost, StC 3.1: Kvalitní dopravní infrastruktura a dostupné regiony, Opatření 3.1.2: Zlepšení dopravní dostupnosti regionů kraje a přeshraniční dostupnosti včetně bezpečnosti dopravy)
místo realizace	místní komunikace, jejichž technický stav je nevyhovující
předpokládané období realizace	průběžně po celé programové období
odpovědnost za realizaci	Zastupitelstvo města Janské Lázně
stav připravenosti	záměr
doplňující informace	vazba na klíčové oblasti rozvoje PRM Janské Lázně 2020-2025: 2

Posílit bezpečnost v souvislosti s dopravou ve městě	
žadatel	Město Janské Lázně
partneři/dotčený orgán	SS KHK a SÚS HK Královéhradecký kraj Dopravní inspektorát Trutnov
role města	převážně iniciační, částečně realizační
zdůvodnění a přínos pro rozvoj města	zvýšení bezpečnosti dopravy na vybraných úsecích
typ	investiční
důležitost	střední
předpokládané náklady	v řádu desítek tis. Kč
předpokládané zdroje financování	prostředky SS KHK SFDI – program Zvyšování bezpečnosti, bezbariérové úpravy chodníků vlastní zdroje města předpoklad: EU – IROP 2021-2027
vazby na strategické dokumenty	Strategie rozvoje Královéhradeckého kraje na období 2021–2027 (SP 3: Efektivní infrastruktura a dostupnost, StC 3.1: Kvalitní dopravní infrastruktura a dostupné regiony, Opatření 3.1.2: Zlepšení dopravní dostupnosti regionů kraje a přeshraniční dostupnosti včetně bezpečnosti dopravy)
místo realizace	okolí silnic II/297 a III/2961, další lokality dle potřeb samotného města
předpokládané období realizace	průběžně po celé programové období
odpovědnost za realizaci	SS KHK, Město Janské Lázně
stav připravenosti	záměr
doplňující informace	vazba na klíčové oblasti rozvoje PRM Janské Lázně 2020-2025: 2

Opravit stávající chodníky v nevyhovujícím stavu	
žadatel	Město Janské Lázně
partneři/dotčený orgán	MFČR, KHK kraj
role města	realizační
zdůvodnění a přínos pro rozvoj města	zvýšení bezpečnosti chodců zlepšení technického stavu stávajících chodníků
typ	investiční
důležitost	střední
předpokládané náklady	v řádu stovek tis. až jednotek mil. Kč
předpokládané zdroje financování	SFDI – program Zvyšování bezpečnosti, bezbariérové úpravy chodníků DP MFČR – program 29823 Podpora rozvoje a obnovy obecní infrastruktury a občanské vybavenosti DP KHK kraje – POV KHK vlastní zdroje města předpoklad: EU – IROP 2021-2027
vazby na strategické dokumenty	Strategie rozvoje Královéhradeckého kraje na období 2021–2027 (SP 3: Efektivní infrastruktura a dostupnost, StC 3.1: Kvalitní dopravní infrastruktura a dostupné regiony, Opatření 3.1.2: Zlepšení dopravní dostupnosti regionů kraje a přeshraniční dostupnosti včetně bezpečnosti dopravy)
místo realizace	chodník v ulici Rekreační, chodníky na centrálním parkovišti a další lokality
předpokládané období realizace	průběžně po celé programové období
odpovědnost za realizaci	Zastupitelstvo města Janské Lázně
stav připravenosti	záměr
doplňující informace	vazba na klíčové oblasti rozvoje PRM Janské Lázně 2020-2025: 2, 4, 5

Usilovat a podle potřeby realizovat vybudování nových chodníků	
žadatel	Město Janské Lázně
partneři/dotčený orgán	MFČR, KHK kraj
role města	realizační
zdůvodnění a přínos pro rozvoj města	zvýšení bezpečnosti chodců
typ	investiční
důležitost	střední
předpokládané náklady	v řádu stovek tis. až jednotek mil. Kč
předpokládané zdroje financování	SFDI – program Zvyšování bezpečnosti, bezbariérové úpravy chodníků DP MFČR – program 29823 Podpora rozvoje a obnovy obecní infrastruktury a občanské vybavenosti DP KHK kraje – POV KHK vlastní zdroje města předpoklad: EU – IROP 2021-2027
vazby na strategické dokumenty	Strategie rozvoje Královéhradeckého kraje na období 2021–2027 (SP 3: Efektivní infrastruktura a dostupnost, StC 3.1: Kvalitní dopravní infrastruktura a dostupné regiony, Opatření 3.1.2: Zlepšení dopravní dostupnosti regionů kraje a přeshraniční dostupnosti včetně bezpečnosti dopravy)
místo realizace	podél silnice II/297, další lokality dle potřeb samotného města
předpokládané období realizace	průběžné po celé programové období
odpovědnost za realizaci	Zastupitelstvo města Janské Lázně
stav připravenosti	záměr
doplňující informace	vazba na klíčové oblasti rozvoje PRM Janské Lázně 2020-2025: 2, 4, 5

Rekonstruovat stávající lázeňské cesty, které jsou v nevyhovujícím stavu	
žadatel	Správa Krkonošského národního parku, Státní léčebné lázně Janské Lázně, státní podnik, Město Janské Lázně
partneři/dotčený orgán	Správa Krkonošského národního parku, Státní léčebné lázně Janské Lázně, státní podnik, Město Janské Lázně
role města	iniciační, participační, realizační
zdůvodnění a přínos pro rozvoj města	zlepšení využitelnosti stávajících lázeňských cest, zvýšení bezpečnosti
typ	investiční
důležitost	střední
předpokládané náklady	v řádu jednotek mil. Kč
předpokládané zdroje financování	DP MFČR – program 29823 Podpora rozvoje a obnovy obecní infrastruktury a občanské vybavenosti (pouze v případě města) vlastní zdroje města zdroje Státních léčebných lázní Janské Lázně zdroje Správy Krkonošského národního parku
vazby na strategické dokumenty	Strategie rozvoje Královéhradeckého kraje na období 2021–2027 (SP 1: Konkurenceschopný region, StC 1.3: Rozvinutý a využívaný potenciál cestovního ruchu, Opatření 1.3.2: Rozvoj a modernizace infrastruktury cestovního ruchu a opatření 1.3.3: Zajištění lidských zdrojů a rozvoj služeb v cestovním ruchu a SP 3: Efektivní infrastruktura a dostupnost, StC 3.1: Kvalitní dopravní infrastruktura a dostupné regiony, Opatření 3.1.2: Zlepšení dopravní dostupnosti regionů kraje a přeshraniční dostupnosti včetně bezpečnosti dopravy)
místo realizace	trasy stávajících lázeňských cest
předpokládané období realizace	průběžné po celé programové období
odpovědnost za realizaci	Správa Krkonošského národního parku, Státní léčebné lázně Janské Lázně, státní podnik
stav připravenosti	záměr
doplňující informace	vazba na klíčové oblasti rozvoje PRM Janské Lázně 2020-2025: 2, 3, 5

Uvažovat a podle potřeby realizovat vybudování nových či obnovu historických lázeňských cest	
žadatel	Správa Krkonošského národního parku, Státní léčebné lázně Janské Lázně, státní podnik, Město Janské Lázně
partneři/dotčený orgán	Správa Krkonošského národního parku, Státní léčebné lázně Janské Lázně, státní podnik, Město Janské Lázně
role města	iniciační, participační, realizační
zdůvodnění a přínos pro rozvoj města	rozšíření spektra dostupných lázeňských cest
typ	investiční
důležitost	střední
předpokládané náklady	v řádu jednotek až desítek mil. Kč
předpokládané zdroje financování	DP MFČR – program 29823 Podpora rozvoje a obnovy obecní infrastruktury a občanské vybavenosti (pouze v případě města) vlastní zdroje města zdroje Státních léčebných lázní Janské Lázně zdroje Správy Krkonošského národního parku
vazby na strategické dokumenty	Strategie rozvoje Královéhradeckého kraje na období 2021–2027 (SP 1: Konkurenceschopný region, StC 1.3: Rozvinutý a využívaný potenciál cestovního ruchu, Opatření 1.3.2: Rozvoj a modernizace infrastruktury cestovního ruchu a opatření 1.3.3: Zajištění lidských zdrojů a rozvoj služeb v cestovním ruchu a SP 3: Efektivní infrastruktura a dostupnost, StC 3.1: Kvalitní dopravní infrastruktura a dostupné regiony, Opatření 3.1.2: Zlepšení dopravní dostupnosti regionů kraje a přeshraniční dostupnosti včetně bezpečnosti dopravy)
místo realizace	Úsek vedoucí souběžně se silnicí III/2961 podél pravého břehu Janského potoka až směrem ke Stezce v korunách stromů další lokality dle potřeb samotných aktérů
předpokládané období realizace	2024 a dále
odpovědnost za realizaci	Správa Krkonošského národního parku, Státní léčebné lázně Janské Lázně, státní podnik
stav připravenosti	záměr
doplňující informace	vazba na klíčové oblasti rozvoje PRM Janské Lázně 2020-2025: 2, 3, 4

Podporovat opravu lázeňských domů, které jsou v nevyhovujícím stavu	
žadatel	Státní léčebné lázně Janské Lázně, státní podnik
partneři/dotčený orgán	Město Janské Lázně
role města	iniciační a participační
zdůvodnění a přínos pro rozvoj města	zabezpečení odpovídající stavu lázeňských domů, které jsou v nevyhovujícím stavu zlepšení estetické image města
typ	investiční
důležitost	střední
předpokládané náklady	v řádu jednotek až desítek mil. Kč
předpokládané zdroje financování	zdroje Státních léčebných lázní Janské Lázně MZ – DP Podpora rozvoje a obnovy materiálně technické základny státních léčebných ústavů DP KHK
vazby na strategické dokumenty	Strategie rozvoje Královéhradeckého kraje na období 2021–2027 (SP 2: Zdravá, stabilní a soudržná společnost, StC 2.1: Odpovídající podmínky pro zdravý život populace, Opatření 2.1.2: Zajištění dostupných a kvalitních zdravotních služeb)
místo realizace	lázeňský dům Bellevue, lázeňský dům Zlatá Hvězda a další
předpokládané období realizace	průběžné po celé programové období
odpovědnost za realizaci	Státní léčebné lázně Janské Lázně, státní podnik
stav připravenosti	záměr
doplňující informace	vazba na klíčové oblasti rozvoje PRM Janské Lázně 2020-2025: 2, 3, 4, 5

Podporovat nalezení nového zdroje minerální vody	
žadatel	Státní léčebné lázně Janské Lázně, státní podnik
partneři/dotčený orgán	Český inspektorát lázní a zřídel, Město Janské Lázně
role města	podporující
zdůvodnění a přínos pro rozvoj města	udržení komplexní lázeňské péče a lázeňství ve městě nezávislost na jednom vrtu, který nemusí být v budoucnosti stabilní
typ	investiční
důležitost	vysoká
předpokládané náklady	v řádu jednotek mil. Kč
předpokládané zdroje financování	zdroje Státních léčebných lázní Janské Lázně
vazby na strategické dokumenty	Strategie rozvoje Královéhradeckého kraje na období 2021–2027 (SP 2: Zdravá, stabilní a soudržná společnost, StC 2.1: Odpovídající podmínky pro zdravý život populace, Opatření 2.1.2: Zajištění dostupných a kvalitních zdravotních služeb)
místo realizace	místo s potenciálním nalezištěm nového zdroje minerální vody
předpokládané období realizace	2022 a dále – do doby, než se podaří nový zdroj minerální vody nalézt
odpovědnost za realizaci	Státní léčebné lázně Janské Lázně, státní podnik
stav připravenosti	přípravné práce na hloubení vrtu
doplňující informace	vazba na klíčové oblasti rozvoje PRM Janské Lázně 2020-2025: 3, 4

Podle potřeby revitalizovat, modernizovat a rozvíjet areál fotbalového hřiště	
žadatel	Město Janské Lázně, Sportovní klub Janské Lázně, z.s.
partneři/dotčený orgán	Sportovní klub Janské Lázně, z.s.
role města	realizační, případně participační
zdůvodnění a přínos pro rozvoj města	zabezpečení odpovídajícího stavu zázemí areálu fotbalového hřiště zvýšení variability dostupných volnočasových aktivit
typ	investiční
důležitost	střední
předpokládané náklady	v řádu jednotek mil. Kč
předpokládané zdroje financování	NSA – Program Regionální sportovní infrastruktura 2020-2024 DP MMR – program Podpora rozvoje regionů 2019+, podprogram PORV – DT Podpora budování a obnovy míst aktivního a pasivního odpočinku KHK kraj – POV KHK Nadace ČEZ – grant Oranžové hřiště vlastní zdroje města vlastní zdroje Sportovního klubu Janské Lázně, z.s.
vazby na strategické dokumenty	Strategie rozvoje Královéhradeckého kraje na období 2021–2027 (SP 2: Zdravá, stabilní a soudržná společnost, StC 2.1: Odpovídající podmínky pro zdravý život populace, Opatření 2.1.3: Posílení rozvoje sportovních a volnočasových aktivit v kraji)
místo realizace	parcely KN 61/1, KN st. 227, KN st. 240 (vše v k. ú. Černá Hora v Krkonoších)
předpokládané období realizace	2023 a dále
odpovědnost za realizaci	Zastupitelstvo města Janské Lázně
stav připravenosti	záměr
doplňující informace	vazba na klíčové oblasti rozvoje PRM Janské Lázně 2020-2025: 2, 3, 4, 5

Uvažovat o rozšíření a modernizaci multifunkčního sportovního areálu	
žadatel	Město Janské Lázně
partneři/dotčený orgán	MMR, KHK kraj, ZŠ a MŠ Janské Lázně
role města	realizační
zdůvodnění a přínos pro rozvoj města	zvýšení variability dostupných volnočasových aktivit
typ	investiční
důležitost	nízká
předpokládané náklady	v řádu stovek tis. Kč
předpokládané zdroje financování	DP MMR – program Podpora rozvoje regionů 2019+, podprogram PORV – DT Podpora budování a obnovy míst aktivního a pasivního odpočinku KHK kraj – POV KHK vlastní zdroje města
vazby na strategické dokumenty	Strategie rozvoje Královéhradeckého kraje na období 2021–2027 (SP 2: Zdravá, stabilní a soudržná společnost, StC 2.1: Odpovídající podmínky pro zdravý život populace, Opatření 2.1.3: Posílení rozvoje sportovních a volnočasových aktivit v kraji)
místo realizace	parcely KN 3/6 a KN 12/5 (oboje v k. ú. Janské Lázně)
předpokládané období realizace	2023 a dále
odpovědnost za realizaci	Zastupitelstvo města Janské Lázně
stav připravenosti	studie
doplňující informace	vazba na klíčové oblasti rozvoje PRM Janské Lázně 2020-2025: 2, 3, 4, 5

Modernizovat a rozšířit počet prvků na dětských hřištích	
žadatel	Město Janské Lázně
partneři/dotčený orgán	Státní léčebné lázně Janské Lázně, státní podnik
role města	realizační, iniciační
zdůvodnění a přínos pro rozvoj města	zvýšení variability dostupných herních prvků na dětských hřištích zlepšení stavu dětských hřišť
typ	investiční
důležitost	střední
předpokládané náklady	v řádu desítek tis. Kč
předpokládané zdroje financování	DP MMR – program Podpora rozvoje regionů 2019+, podprogram PORV – DT Podpora budování a obnovy míst aktivního a pasivního odpočinku KHK kraj – POV KHK vlastní zdroje města
vazby na strategické dokumenty	Strategie rozvoje Královéhradeckého kraje na období 2021–2027 (SP 2: Zdravá, stabilní a soudržná společnost, StC 2.1: Odpovídající podmínky pro zdravý život populace, Opatření 2.1.3: Posílení rozvoje sportovních a volnočasových aktivit v kraji)
místo realizace	prostory stávajících dětských hřišť
předpokládané období realizace	průběžné po celé programové období
odpovědnost za realizaci	Město Janské Lázně, Státní léčebné lázně Janské Lázně, státní podnik
stav připravenosti	záměr
doplňující informace	vazba na klíčové oblasti rozvoje PRM Janské Lázně 2020-2025: 2, 3, 4

Nadále podporovat spolupráci se Státními léčebnými lázněmi	
žadatel	Město Janské Lázně
partneři/dotčený orgán	Státní léčebné lázně Janské Lázně, státní podnik
role města	realizační a participační
zdůvodnění a přínos pro rozvoj města	utužování vzájemných vtahů město-lázně, podpora vzájemné spolupráce podpora využívání dostupné vybavenosti lázní občany města i nadále
typ	neinvestiční
důležitost	vysoká
předpokládané náklady	zanedbatelné
předpokládané zdroje financování	vlastní zdroje města zdroje Státních léčebných lázní Janské Lázně
vazby na strategické dokumenty	Strategie rozvoje Královéhradeckého kraje na období 2021–2027 (SP 5: Vyvážený rozvoj a správa území, StC 5.3: Koordinované plánování a vysoká míra spolupráce, Opatření 5.3.2: Podpora partnerství, rozvoj místní a nadregionální spolupráce)
místo realizace	není vázáno na konkrétní místo
předpokládané období realizace	průběžné po celé programové období
odpovědnost za realizaci	Město Janské Lázně, Státní léčebné lázně Janské Lázně, státní podnik
stav připravenosti	záměr
doplňující informace	vazba na klíčové oblasti rozvoje PRM Janské Lázně 2020-2025: 3

Usilovat o zprovoznění Karty hosta	
žadatel	Svazek obcí Východní Krkonoše
partneři/dotčený orgán	Město Janské Lázně
role města	participační
zdůvodnění a přínos pro rozvoj města	z pohledu ubytovatelů – předpoklad, že se u nich ubytuje větší počet turistů v důsledku možnosti mít různorodé slevy na různé aktivity ve městě a v jeho okolí z pohledu města – předpoklad zvýšení jeho atraktivity pro turisty a zároveň i větší výběr poplatků za pobyt Z pohledu poskytovatelů různorodých služeb – větší objem či množství prodaných produktů (ač třeba o něco levněji za kus/jednotku, než doposud), což jim v konečném důsledku přinese v čase vyšší zisky
typ	neinvestiční
důležitost	střední
předpokládané náklady	v řádu stovek tis. Kč
předpokládané zdroje financování	zdroje Svazku obcí Východní Krkonoše
vazby na strategické dokumenty	Strategie rozvoje Královéhradeckého kraje na období 2021–2027 (SP 1: Konkurenceschopný region, StC 1.3: Rozvinutý a využívaný potenciál cestovního ruchu, Opatření 1.3.1: Zkvalitňování marketingu, organizace a institucionální podpory cestovního ruchu, opatření 1.3.2: Rozvoj a modernizace infrastruktury cestovního ruchu a opatření 1.3.3: Zajištění lidských zdrojů a rozvoj služeb v cestovním ruchu; SP 5: Vyvážený rozvoj a správa území, StC 5.3: Koordinované plánování a vysoká míra spolupráce, Opatření 5.3.2: Podpora partnerství, rozvoj místní a nadregionální spolupráce)
místo realizace	území členských obcí Svazku obcí Východní Krkonoše
předpokládané období realizace	2022-2023
odpovědnost za realizaci	Svazek obcí Východní Krkonoše
stav připravenosti	v přípravě
doplňující informace	vazba na klíčové oblasti rozvoje PRM Janské Lázně 2020-2025: 3, 4

Usilovat o řešení problému podnikatelů-ubytovatelů, kteří neplatí místní poplatek z pobytu	
žadatel	Město Janské Lázně
partneři/dotčený orgán	jednotliví ubytovatelé
role města	realizační
zdůvodnění a přínos pro rozvoj města	z pohledu města – vybrání více peněz na poplatcích z pobytu z pohledu ubytovatelů – zjednodušení administrativy spojené s ubytováváním
typ	neinvestiční
důležitost	vysoká
předpokládané náklady	v řádu desítek až stovek tis. Kč
předpokládané zdroje financování	vlastní zdroje města
vazby na strategické dokumenty	Strategie rozvoje Královéhradeckého kraje na období 2021–2027 (SP 5: Vyvážený rozvoj a správa území, StC 5.3: Koordinované plánování a vysoká míra spolupráce, Opatření 5.3.2: Podpora partnerství, rozvoj místní a nadregionální spolupráce)
místo realizace	Území města Janské Lázně
předpokládané období realizace	průběžné po celé programové období
odpovědnost za realizaci	vedení města Janské Lázně
stav připravenosti	záměr
doplňující informace	vazba na klíčové oblasti rozvoje PRM Janské Lázně 2020-2025: 3

Podporovat propojování stávajících zimních středisek	
žadatel	MEGA PLUS s.r.o.
partneři/dotčený orgán	Město Janské Lázně
role města	podporující
zdůvodnění a přínos pro rozvoj města	lepší propojení zimního střediska v Janských Lázních s okolními zimními středisky
typ	neinvestiční
důležitost	střední
předpokládané náklady	z pohledu města zanedbatelné
předpokládané zdroje financování	zdroje společnosti MEGA PLUS s.r.o.
vazby na strategické dokumenty	Strategie rozvoje Královéhradeckého kraje na období 2021–2027 (SP 1: Konkurenceschopný region, StC 1.3: Rozvinutý a využívaný potenciál cestovního ruchu, Opatření 1.3.2: Rozvoj a modernizace infrastruktury cestovního ruchu)
místo realizace	Východní Krkonoše
předpokládané období realizace	průběžné po celé programové období
odpovědnost za realizaci	MEGA PLUS s.r.o.
stav připravenosti	záměr
doplňující informace	vazba na klíčové oblasti rozvoje PRM Janské Lázně 2020-2025: 2, 3

Podporovat a dle potřeby realizovat rozšíření kapacity centrálního parkoviště	
žadatel	Město Janské Lázně
partneři/dotčený orgán	Státní léčebné lázně Janské Lázně, státní podnik, MEGA PLUS s.r.o.
role města	realizační
zdůvodnění a přínos pro rozvoj města	více dostupných parkovacích míst ve městě
typ	investiční
důležitost	střední
předpokládané náklady	v řádu stovek tis. Kč až jednotek mil. Kč
předpokládané zdroje financování	DP MFČR – program 29823 Podpora rozvoje a obnovy obecní infrastruktury a občanské vybavenosti dotační programy Královéhradeckého kraje vlastní zdroje města
vazby na strategické dokumenty	Strategie rozvoje Královéhradeckého kraje na období 2021–2027 (SP 3: Efektivní infrastruktura a dostupnost, StC 3.1: Kvalitní dopravní infrastruktura a dostupné regiony, Opatření 3.1.3: Rozvoj udržitelné dopravy a čisté mobility)
místo realizace	parcela KN 172/1 (k. ú. Černá Hora v Krkonoších)
předpokládané období realizace	2023 a dále – do doby, než se podaří kapacita centrálního parkoviště rozšířit
odpovědnost za realizaci	Zastupitelstvo města Janské Lázně
stav připravenosti	záměr
doplňující informace	vazba na klíčové oblasti rozvoje PRM Janské Lázně 2020-2025: 2, 3

Vytvořit nové propagační materiály	
žadatel	Město Janské Lázně
partneři/dotčený orgán	Státní léčebné lázně Janské Lázně, státní podnik informační centra v širokém okolí města Místní akční skupina Krkonoše, z. s. Svazek obcí Východní Krkonoše Destinační společnost pro oblast Svazku obcí Východní Krkonoše
role města	realizační
zdůvodnění a přínos pro rozvoj města	dostání města více do podvědomí jako oblasti, kde lze trávit dovolenou a kde je k navštívení řada zajímavých míst
typ	investiční i neinvestiční
důležitost	nízká
předpokládané náklady	v řádu jednotek až desítek tis. Kč
předpokládané zdroje financování	dotační programy KHK kraje vlastní zdroje města zdroje Státních léčebných lázní Janské Lázně
vazby na strategické dokumenty	Strategie rozvoje Královéhradeckého kraje na období 2021–2027 (SP 1: Konkurenceschopný region, StC 1.3: Rozvinutý a využívaný potenciál cestovního ruchu, Opatření 1.3.1: Zkvalitňování marketingu, organizace a institucionální podpory cestovního ruchu) Program rozvoje cestovního ruchu Královéhradeckého kraje pro období 2014 – 2020 (SO 2: Tvorba turistické nabídky a její propagace, StC: Atraktivní turistická nabídka, moderní propagace a dobrá image Královéhradeckého kraje jako destinace cestovního ruchu, Opatření 2.4: Budování image regionů a propagace turistické nabídky)
místo realizace	není vázáno na konkrétní místo
předpokládané období realizace	průběžné po celé programové období
odpovědnost za realizaci	vedení města Janské Lázně
stav připravenosti	záměr
doplňující informace	vazba na klíčové oblasti rozvoje PRM Janské Lázně 2020-2025: 3

Podporovat a realizovat přeshraniční projekty	
žadatel	Město Janské Lázně, případně další subjekty
partneři/dotčený orgán	Správa Krkonošského národního parku, Státní léčebné lázně Janské Lázně, státní podnik, ZŠ a MŠ Janské Lázně, Městská knihovna Janské Lázně, subjekty z Polské republiky
role města	realizační, podporující, participační
zdůvodnění a přínos pro rozvoj města	podpora propagace města formou realizace přeshraničních projektů posílení vzájemné spolupráce s dalšími aktéry a institucemi
typ	neinvestiční
důležitost	střední
předpokládané náklady	budou se odvíjet od charakteru daných projektů
předpokládané zdroje financování	vlastní zdroje města zdroje dalších subjektů předpoklad: EU – Interreg V-A Česká republika – Polsko 2021-2027, případně Interreg Europe 2021-2027
vazby na strategické dokumenty	Strategie rozvoje Královéhradeckého kraje na období 2021–2027 (SP 1: Konkurenceschopný region, StC 1.3: Rozvinutý a využívaný potenciál cestovního ruchu, Opatření 1.3.1: Zkvalitňování marketingu, organizace a institucionální podpory cestovního ruchu a SP 5: Vyvážený rozvoj a správa území, StC 5.3: Koordinované plánování a vysoká míra spolupráce, Opatření 5.3.2: Podpora partnerství, rozvoj místní a nadregionální spolupráce) Program rozvoje cestovního ruchu Královéhradeckého kraje pro období 2014 – 2020 (SO 2: Tvorba turistické nabídky a její propagace, StC: Atraktivní turistická nabídka, moderní propagace a dobrá image Královéhradeckého kraje jako destinace cestovního ruchu, Opatření 2.3: Tvorba produktů cestovního ruchu a opatření 2.4: Budování image regionů a propagace turistické nabídky)
místo realizace	území města Janské Lázně
předpokládané období realizace	průběžné po celé programové období
odpovědnost za realizaci	Zastupitelstvo města Janské Lázně v případě role realizační v případě role města podporující či participační – další subjekty
stav připravenosti	záměr
doplňující informace	vazba na klíčové oblasti rozvoje PRM Janské Lázně 2020-2025: 3

Zviditelnit historické osoby působící ve městě a události proběhlé ve městě	
žadatel	Město Janské Lázně
partneři/dotčený orgán	KHK kraj, Státní léčebné lázně Janské Lázně, státní podnik
role města	realizační
zdůvodnění a přínos pro rozvoj města	větší zviditelnění historických osob a událostí ve spojitosti s městem
typ	investiční i neinvestiční
důležitost	střední
předpokládané náklady	v řádu desítek až stovek tis. Kč
předpokládané zdroje financování	dotační programy KHK kraje vlastní zdroje města předpoklad: EU – Interreg V-A Česká republika – Polsko
vazby na strategické dokumenty	Strategie rozvoje Královéhradeckého kraje na období 2021–2027 (SP 1: Konkurenceschopný region, StC 1.3: Rozvinutý a využívaný potenciál cestovního ruchu, Opatření 1.3.1: Zkvalitňování marketingu, organizace a institucionální podpory cestovního ruchu) Program rozvoje cestovního ruchu Královéhradeckého kraje pro období 2014 – 2020 (SO 2: Tvorba turistické nabídky a její propagace, StC: Atraktivní turistická nabídka, moderní propagace a dobrá image Královéhradeckého kraje jako destinace cestovního ruchu, Opatření 2.4: Budování image regionů a propagace turistické nabídky a SO 3: Koordinace rozvoje cestovního ruchu, StC: Funkční a stabilní rajonizace, efektivní organizace, živá a motivovaná spolupráce aktérů cestovního ruchu v Královéhradeckém kraji, Opatření 3.2: Aktivizace místního potenciálu pro rozvoj cestovního ruchu)
místo realizace	území města Janské Lázně
předpokládané období realizace	2023 a dále – do doby, než se podaří historické osoby působící ve městě a události proběhlé ve městě více zviditelnit
odpovědnost za realizaci	Zastupitelstvo města Janské Lázně
stav připravenosti	záměr
doplňující informace	vazba na klíčové oblasti rozvoje PRM Janské Lázně 2020-2025: 3

Uvažovat a podle potřeby realizovat zprovoznění Karty občana	
žadatel	Město Janské Lázně
partneři/dotčený orgán	Svazek obcí Východní Krkonoše
role města	realizační
zdůvodnění a přínos pro rozvoj města	lepší evidence některých poskytovaných služeb občanům možnost čerpání různých slev a výhod pro občany města
typ	neinvestiční
důležitost	střední
předpokládané náklady	v řádu desítek až stovek tis. Kč
předpokládané zdroje financování	dotace z KHK kraje v období 2021-2027 vlastní zdroje města předpoklad: EU – IROP 2021-2027
vazby na strategické dokumenty	Strategie rozvoje Královéhradeckého kraje na období 2021–2027 (SP 5: Vyvážený rozvoj a správa území, StC 5.2: Efektivní a transparentní veřejná správa a krizové řízení kraje, Opatření 5.2.1: Podpora zavádění řízení a plánování ve veřejné správě)
místo realizace	není vázáno na konkrétní místo
předpokládané období realizace	2023 a dále
odpovědnost za realizaci	Zastupitelstvo města Janské Lázně
stav připravenosti	záměr
doplňující informace	vazba na klíčové oblasti rozvoje PRM Janské Lázně 2020-2025: 4

Usilovat o zavedení dalších moderních komunikačních nástrojů	
žadatel	Město Janské Lázně
partneři/dotčený orgán	Svazek obcí Východní Krkonoše
role města	realizační
zdůvodnění a přínos pro rozvoj města	zvýšení efektivnosti poskytování služeb občanům, zlepšení komunikace mezi orgány veřejné správy a občany
typ	investiční
důležitost	střední
předpokládané náklady	v řádu stovek tis. Kč
předpokládané zdroje financování	dotace z KHK kraje v období 2021-2027 vlastní zdroje města předpoklad: EU – IROP 2021-2027
vazby na strategické dokumenty	Strategie rozvoje Královéhradeckého kraje na období 2021–2027 (SP 5: Vyvážený rozvoj a správa území, StC 5.2: Efektivní a transparentní veřejná správa a krizové řízení kraje, Opatření 5.2.1: Podpora zavádění řízení a plánování ve veřejné správě) Koncepce Královéhradecký kraj Chytrý region (Priorita 3: Podpora SMART řešení, Téma 3.1.6: Veřejná správa, Klíčová oblast I: E-government, klíčová oblast II: Komunikace s občany a klíčová oblast IV: E-demokracie)
místo realizace	není vázáno na konkrétní místo
předpokládané období realizace	průběžné po celé programové období
odpovědnost za realizaci	Zastupitelstvo města Janské Lázně
stav připravenosti	záměr
doplňující informace	vazba na klíčové oblasti rozvoje PRM Janské Lázně 2020-2025: 1, 4

Usilovat o zavedení nových nástrojů, systémů a metod za účelem inovativnějšího fungování městského úřadu	
žadatel	Město Janské Lázně
partneři/dotčený orgán	Svazek obcí Východní Krkonoše
role města	realizační
zdůvodnění a přínos pro rozvoj města	inovativnější fungování městského úřadu
typ	investiční
důležitost	střední
předpokládané náklady	v řádu stovek tis. Kč
předpokládané zdroje financování	dotace z KHK kraje v období 2021-2027 vlastní zdroje města předpoklad: EU – IROP 2021-2027
vazby na strategické dokumenty	Strategie rozvoje Královéhradeckého kraje na období 2021–2027 (SP 5: Vyvážený rozvoj a správa území, StC 5.2: Efektivní a transparentní veřejná správa a krizové řízení kraje, Opatření 5.2.1: Podpora zavádění řízení a plánování ve veřejné správě) Koncepce Královéhradecký kraj Chytrý region (Priorita 3: Podpora SMART řešení, Téma 3.1.6: Veřejná správa, Klíčová oblast I: E-government a klíčová oblast III: Sdílení informací a dat)
místo realizace	není vázáno na konkrétní místo
předpokládané období realizace	průběžné po celé programové období
odpovědnost za realizaci	Zastupitelstvo města Janské Lázně
stav připravenosti	záměr
doplňující informace	vazba na klíčové oblasti rozvoje PRM Janské Lázně 2020-2025: 4

Podpořit dostupnost vytipovaných komerčních služeb	
žadatel	stávající a potenciální podnikatelské subjekty
partneři/dotčený orgán	Město Janské Lázně
role města	iniciační, motivační
zdůvodnění a přínos pro rozvoj města	rozšíření spektra a kvality poskytovaných komerčních služeb ve městě
typ	investiční i neinvestiční
důležitost	střední
předpokládané náklady	budou se odvíjet od typu komerční služby a místa poskytování
předpokládané zdroje financování	prostředky stávajících a potenciálních podnikatelských subjektů vlastní zdroje města
vazby na strategické dokumenty	Strategie rozvoje Královéhradeckého kraje na období 2021–2027 (SP 5: Vyvážený rozvoj a správa území, StC 5.1: Eliminace územních disparit a řešení regionálních specifik, Opatření 5.1.1: Podpora hospodářsky problémových regionů, venkova, periferií a specifických oblastí)
místo realizace	bude se odvíjet od typu komerční služby
předpokládané období realizace	průběžné po celé programové období
odpovědnost za realizaci	vedení města Janské Lázně ve spolupráci se stávajícími a potenciálními podnikatelskými subjekty
stav připravenosti	záměr
doplňující informace	vazba na klíčové oblasti rozvoje PRM Janské Lázně 2020-2025: 1, 3, 4

Usilovat a podporovat vznik hřbitova	
žadatel	Město Janské Lázně
partneři/dotčený orgán	KHK kraj
role města	realizační
zdůvodnění a přínos pro rozvoj města	rozšíření nabídky služeb občanské vybavenosti ve městě existence hřbitova ve městě
typ	investiční
důležitost	střední
předpokládané náklady	v řádu stovek tis. Kč
předpokládané zdroje financování	DP KHK kraje – POV KHK vlastní zdroje města
vazby na strategické dokumenty	Strategie rozvoje Královéhradeckého kraje na období 2021–2027 (SP 5: Vyvážený rozvoj a správa území, StC 5.1: Eliminace územních disparit a řešení regionálních specifik, Opatření 5.1.1: Podpora hospodářsky problémových regionů, venkova, periferií a specifických oblastí)
místo realizace	parcela KN 122/20 (k. ú. Janské Lázně)
předpokládané období realizace	2022 a dále – do doby, než se podaří vznik hřbitova zrealizovat
odpovědnost za realizaci	Zastupitelstvo města Janské Lázně
stav připravenosti	záměr
doplňující informace	vazba na klíčové oblasti rozvoje PRM Janské Lázně 2020-2025: 2, 4, 5

Řešit bezbariérovost území města	
žadatel	Město Janské Lázně, Státní léčebné lázně Janské Lázně, státní podnik
partneři/dotčený orgán	SFDI, MMR
role města	realizační, iniciační
zdůvodnění a přínos pro rozvoj města	rozšíření počtu veřejných budov a budov občanské vybavenosti s dostupným bezbariérovým přístupem více prostorů dostupných bezbariérově
typ	investiční
důležitost	vysoká
předpokládané náklady	v řádu jednotek mil. Kč
předpokládané zdroje financování	SFDI – program Zvyšování bezpečnosti, bezbariérové úpravy chodníků DP MMR – Podpora pro odstraňování bariér v budovách vlastní zdroje města
vazby na strategické dokumenty	Strategie rozvoje Královéhradeckého kraje na období 2021–2027 (SP 2: Zdravá, stabilní a soudržná společnost, StC 2.2: Sociální stabilita a soudržnost společnosti, Opatření 2.2.1: Podpora seniorů, aktivního stárnutí, rodin a mezigeneračního soužití a SP 3: Efektivní infrastruktura a dostupnost, StC 3.1: Kvalitní dopravní infrastruktura a dostupné regiony, Opatření 3.1.2: Zlepšení dopravní dostupnosti regionů kraje a přeshraniční dostupnosti včetně bezpečnosti dopravy a Opatření 3.1.3: Rozvoj udržitelné dopravy a čisté mobility)
místo realizace	veřejné budovy a budovy občanské vybavenosti, které nemají zřízen bezbariérový přístup venkovní prostory dle informací uvedených v generelu bezbariérovosti
předpokládané období realizace	průběžné po celé programové období
odpovědnost za realizaci	Zastupitelstvo města Janské Lázně, Státní léčebné lázně Janské Lázně, státní podnik
stav připravenosti	záměr
doplňující informace	vazba na klíčové oblasti rozvoje PRM Janské Lázně 2020-2025: 1, 2, 3, 4, 5

Usilovat o přesunutí technických služeb do odpovídajících prostorů či vybudovat nový areál technických služeb	
žadatel	Město Janské Lázně
partneři/dotčený orgán	Státní léčebné lázně Janské Lázně, státní podnik MŽP
role města	realizační
zdůvodnění a přínos pro rozvoj města	lokalizace technických služeb v odpovídajících prostorách
typ	investiční
důležitost	vysoká
předpokládané náklady	budou se odvíjet od vytipované lokality a charakteru nového prostoru (nějaký stávající prostor, nově budovaný prostor), kde by areál měl být nově umístěn
předpokládané zdroje financování	DP KHK kraje vlastní zdroje města předpoklad: EU – OP ŽP 2021-2027 (pokud by se jednalo o sběrný dvůr dle platné legislativy)
vazby na strategické dokumenty	Strategie rozvoje Královéhradeckého kraje na období 2021–2027 (SP 4: Kvalitní a čisté životní prostředí, StC 4.3: Eliminace negativních dopadů činností člověka na životní prostředí, Opatření 4.3.1: Efektivní a ekologické odpadové hospodářství)
místo realizace	bude se odvíjet od rozhodnutí vedení města
předpokládané období realizace	2022 a dále – do doby, než se podaří technické služby přesunout do odpovídajících prostorů či vybudovat nový areál technických služeb
odpovědnost za realizaci	Zastupitelstvo města Janské Lázně
stav připravenosti	záměr
doplňující informace	vazba na klíčové oblasti rozvoje PRM Janské Lázně 2020-2025: 2, 4, 5

Revitalizovat lokality s kontejnery pro separovaný odpad	
žadatel	Město Janské Lázně
partneři/dotčený orgán	KHK kraj
role města	realizační
zdůvodnění a přínos pro rozvoj města	zlepšení image kontejnerových stání
typ	investiční
důležitost	střední
předpokládané náklady	v řádu desítek až stovek tis. Kč
předpokládané zdroje financování	DP KHK kraje – POV KHK vlastní zdroje města
vazby na strategické dokumenty	Strategie rozvoje Královéhradeckého kraje na období 2021–2027 (SP 4: Kvalitní a čisté životní prostředí, StC 4.3: Eliminace negativních dopadů činností člověka na životní prostředí, Opatření 4.3.1: Efektivní a ekologické odpadové hospodářství)
místo realizace	lokality, kde jsou umístěny kontejnery pro separovaný odpad
předpokládané období realizace	2023 a dále – do doby, než se podaří lokality s kontejnery pro separovaný odpad revitalizovat
odpovědnost za realizaci	Zastupitelstvo města Janské Lázně
stav připravenosti	záměr
doplňující informace	vazba na klíčové oblasti rozvoje PRM Janské Lázně 2020-2025: 2, 5

Podporovat zlepšení stavu zdrojů pitné vody	
žadatel	Vodovody a kanalizace Trutnov, a.s.
partneři/dotčený orgán	Město Janské Lázně, Státní léčebné lázně Janské Lázně, státní podnik
role města	podporující
zdůvodnění a přínos pro rozvoj města	zabezpečení odpovídajícího stavu, kvality a kvantity zdrojů pitné vody
typ	investiční
důležitost	vysoká
předpokládané náklady	v řádu jednotek mil. Kč
předpokládané zdroje financování	zdroje společnosti Vodovody a kanalizace Trutnov, a.s.
vazby na strategické dokumenty	Strategie rozvoje Královéhradeckého kraje na období 2021–2027 (SP 4: Kvalitní a čisté životní prostředí, StC 4.3: Eliminace negativních dopadů činností člověka na životní prostředí, Opatření 4.3.5: Výstavba a modernizace vodovodní a kanalizační infrastruktury)
místo realizace	lokality stávajících zdrojů pitné vody
předpokládané období realizace	průběžné po celé programové období
odpovědnost za realizaci	Vodovody a kanalizace Trutnov, a.s.
stav připravenosti	záměr
doplňující informace	vazba na klíčové oblasti rozvoje PRM Janské Lázně 2020-2025: 5

Podporovat existenci multifunkčních retenčních a akumulačních nádrží	
žadatel	MEGA PLUS s.r.o.
partneři/dotčený orgán	Město Janské Lázně
role města	podporující
zdůvodnění a přínos pro rozvoj města	zázemí pro potřeby zabezpečení odpovídajícího stavu infrastruktury pro sjezdové lyžování v zimním období zásobárna vody pro potřeby protipožární ochrany multifunkce – využití střešní plochy nádrže pro určitou žádoucí aktivitu či službu
typ	investiční
důležitost	střední
předpokládané náklady	z pohledu města zanedbatelné
předpokládané zdroje financování	zdroje společnosti MEGA PLUS s.r.o.
vazby na strategické dokumenty	Strategie rozvoje Královéhradeckého kraje na období 2021–2027 (SP 1: Konkurenceschopný region, StC 1.3: Rozvinutý a využívaný potenciál cestovního ruchu, Opatření 1.3.2: Rozvoj a modernizace infrastruktury cestovního ruchu)
místo realizace	vytipované lokality na území města Janské Lázně
předpokládané období realizace	průběžné po celé programové období
odpovědnost za realizaci	MEGA PLUS s.r.o.
stav připravenosti	záměr
doplňující informace	vazba na klíčové oblasti rozvoje PRM Janské Lázně 2020-2025: 3, 5

Zefektivnit údržbu veřejných prostranství	
žadatel	Město Janské Lázně
partneři/dotčený orgán	Odbor technických služeb MěÚ Janské Lázně
role města	realizační
zdůvodnění a přínos pro rozvoj města	efektivnější údržba veřejných prostranství a ploch zeleně
typ	neinvestiční
důležitost	střední
předpokládané náklady	v řádu desítek tis. Kč
předpokládané zdroje financování	vlastní zdroje města
vazby na strategické dokumenty	Strategie rozvoje Královéhradeckého kraje na období 2021–2027 (SP 4: Kvalitní a čisté životní prostředí, StC 4.1: Biodiverzita a ochrana přírody a krajiny, Opatření 4.1.3: Sídelní zeleň a zelená infrastruktura)
místo realizace	území města Janské Lázně
předpokládané období realizace	průběžné po celé programové období
odpovědnost za realizaci	Odbor technických služeb MěÚ Janské Lázně
stav připravenosti	záměr
doplňující informace	vazba na klíčové oblasti rozvoje PRM Janské Lázně 2020-2025: 5

Vytvořit strategii rozvoje zeleně pro území města	
žadatel	Město Janské Lázně
partneři/dotčený orgán	Odbor technických služeb MěÚ Janské Lázně
role města	realizační
zdůvodnění a přínos pro rozvoj města	efektivnější a kvalitnější údržba veřejných prostranství
typ	neinvestiční
důležitost	střední
předpokládané náklady	do 100 tis. Kč
předpokládané zdroje financování	vlastní zdroje města
vazby na strategické dokumenty	Strategie rozvoje Královéhradeckého kraje na období 2021–2027 (SP 4: Kvalitní a čisté životní prostředí, StC 4.1: Biodiverzita a ochrana přírody a krajiny, Opatření 4.1.3: Sídelní zeleň a zelená infrastruktura)
místo realizace	veřejná prostranství se zelení na území města
předpokládané období realizace	2022 a dále – do doby, než se podaří strategii rozvoje zeleně vytvořit
odpovědnost za realizaci	Zastupitelstvo města Janské Lázně
stav připravenosti	záměr
doplňující informace	vazba na klíčové oblasti rozvoje PRM Janské Lázně 2020-2025: 5

Podporovat zlepšení stavu pozemků v soukromém vlastnictví	
žadatel	soukromé subjekty Město Janské Lázně pouze v případě rozhodnutí města, že by některý z pozemků koupilo
partneři/dotčený orgán	soukromé subjekty Město Janské Lázně
role města	podporující, iniciační
zdůvodnění a přínos pro rozvoj města	zlepšení stavu nevyužitých či nedostatečně obhospodařovaných pozemků v soukromém vlastnictví zlepšení image města
typ	neinvestiční – jednání se soukromými majiteli investiční pouze v případě rozhodnutí města, že by některý pozemek koupilo
důležitost	střední
předpokládané náklady	z pohledu města zanedbatelné v řádu stovek tis. Kč pouze v případě rozhodnutí města, že by některý pozemek koupilo
předpokládané zdroje financování	zdroje soukromých subjektů vlastní zdroje města (pouze v případě rozhodnutí města, že by některý pozemek koupilo)
vazby na strategické dokumenty	bez vazby na strategické dokumenty
místo realizace	pozemky v soukromém vlastnictví, jejichž stav není udržovaný
předpokládané období realizace	průběžné po celé programové období
odpovědnost za realizaci	soukromé subjekty Město Janské Lázně pouze v případě rozhodnutí města, že by některý z pozemků koupilo
stav připravenosti	záměr
doplňující informace	vazba na klíčové oblasti rozvoje PRM Janské Lázně 2020-2025: 5

Podporovat zlepšení stavu budov v soukromém vlastnictví	
žadatel	soukromé subjekty Město Janské Lázně pouze v případě rozhodnutí města, že by některý objekt koupilo
partneři/dotčený orgán	soukromé subjekty Město Janské Lázně
role města	podporující, iniciační
zdůvodnění a přínos pro rozvoj města	zlepšení stavu nevyužitých objektů v soukromém vlastnictví zlepšení image města
typ	neinvestiční – jednání se soukromými majiteli investiční pouze v případě rozhodnutí města, že by některou budovu koupilo
důležitost	střední
předpokládané náklady	z pohledu města zanedbatelné v řádu jednotek mil. Kč pouze v případě rozhodnutí města, že by některý objekt koupilo
předpokládané zdroje financování	zdroje soukromých subjektů vlastní zdroje města (pouze v případě rozhodnutí města, že by některý objekt koupilo)
vazby na strategické dokumenty	bez vazby na strategické dokumenty
místo realizace	budovy v soukromém vlastnictví, které chátrají a nejsou optimálně udržovány
předpokládané období realizace	průběžné po celé programové období
odpovědnost za realizaci	soukromé subjekty Město Janské Lázně pouze v případě rozhodnutí města, že by některý objekt koupilo
stav připravenosti	záměr
doplňující informace	vazba na klíčové oblasti rozvoje PRM Janské Lázně 2020-2025: 5

Příloha 2: Dotazník pro občany a organizace/subjekty působící ve městě Janské Lázně

Plán rozvoje města Janské Lázně

Vážení obyvatelé Janských Lázní,

chtěli byste se aktivně podílet na rozvoji našeho města? Možná Vás nebaví čekat, až to za Vás udělá někdo jiný. Každý z Vás, ať již jako občan, podnikatel, člen zájmového spolku či jiného subjektu, má svoji představu o tom, jak by se město, kde žijeme nebo podnikáme, mělo rozvíjet. Jak bychom mohli žít v blízké budoucnosti, co opravit, zlepšit, zachovat či podpořit?

V tuto chvíli končí programové období fondů EU na roky 2014 až 2020 a příští rok by se mělo rozjet programové období nové na léta 2021 až 2027. Jedná se možná o poslední období, jak získat finanční prostředky z fondů EU k rozvoji našeho města. I proto bychom měli tuto šanci, v co možná největší míře, využít. Jak jsme již v předchozích letech zjistili, vyplatí se být připraveni!

Věnujte, prosím, několik málo minut vyplnění tohoto dotazníku a vyjádřete svůj názor, jakým směrem by se měl zaměřit rozvoj našeho města do roku 2025.

Dotazník můžete vyplnit buď v papírové podobě a následně odevzdat na městském úřadě do schránky nebo v elektronické podobě online na webových stránkách města https://janske-lazne.cz*, kde naleznete odkaz na dotazník.*

Děkujeme za Váš čas a projevený zájem!

Ing. Jiří Hradecký, starosta

Pokud není uvedeno jinak, označte vždy jednu z uvedených možností, případně formulujte svůj názor do volného prostoru k otázce.

1. Jak se Vám ve městě žije?

☐ velmi dobře
☐ spíše dobře
☐ ani dobře ani špatně
☐ spíše špatně
☐ velmi špatně

2. Co se Vám na Vašem městě nejvíce líbí? (zatrhněte maximálně 5 možností)

☐ klidný život
☐ dobré mezilidské vztahy
☐ příznivé životní prostředí
☐ tradice lázeňství
☐ blízkost přírody
☐ dostupnost pracovních příležitostí
☐ dostupnost základních služeb typu potraviny apod.
☐ dostupnost zdravotních služeb
☐ existence, dostupnost a kvalita škol (mateřská, základní, střední)
☐ kvalita dopravní infrastruktury (místní komunikace, chodníky apod.)
☐ dobrá dopravní dostupnost
☐ kulturní a společenský život
☐ sportovní vyžití
☐ cestovní ruch
☐ vzhled města
☐ jiné: .....

3. Co se Vám na Vašem městě nelíbí? (zatrhněte maximálně 5 možností)

☐ špatné vztahy mezi lidmi
☐ nezájem lidí o město
☐ málo kvalitní životní prostředí
☐ nedostatek pracovních příležitostí
☐ nedostatek či špatná dostupnost obchodů a služeb
☐ nedostatečný kulturní a společenský život
☐ kvalita škol
☐ kvalita dopravní infrastruktury (místní komunikace, chodníky apod.)
☐ kvalita zdravotní péče
☐ absence sociálních služeb
☐ nevyhovující veřejná doprava
☐ nedostatečná bytová výstavba
☐ nepořádek ve městě
☐ nadměrný cestovní ruch
☐ špatné podmínky pro podnikání
☐ jiné: .....

4. Jaké služby Vám ve městě nejvíce chybí? Uveďte prosím konkrétně (např. prodejna elektroniky, určitý druh sociální potřeby, konkrétní sportovní vybavenost apod.) .....

.....

.....

5. Pokuste se zhodnotit město z hlediska níže uvedených podmínek

(v každém řádku zakroužkujte číslici, která odpovídá míře Vaší spokojenosti):

		Velmi spokojen	Spíše spokojen	Spíše nespokojen	Velmi nespokojen	Je mi to lhostejné
1	**Bydlení**	1	2	3	4	5
2	**Školství**	1	2	3	4	5
3	**Zdravotnictví**	1	2	3	4	5
4	**Sociální služby**	1	2	3	4	5
5	**Veřejná doprava**	1	2	3	4	5
6	**Kultura a společenský život**	1	2	3	4	5
7	**Sportovní vyžití**	1	2	3	4	5
8	**Životní prostředí**	1	2	3	4	5
9	**Péče města o své prostředí**	1	2	3	4	5
10	**Kvalita dopravní infrastruktury**	1	2	3	4	5
11	**Podmínky pro podnikání**	1	2	3	4	5
12	**Cestovní ruch**	1	2	3	4	5
13	**Rozvoj města**	1	2	3	4	5
14	**Informovanost o dění ve městě**	1	2	3	4	5

6. Mezilidské vztahy ve městě považujete za:

☐ velmi dobré
☐ docela dobré
☐ ne moc dobré
☐ špatné
☐ nedovedu posoudit

7. Myslíte si, že obyvatelé města mají dostatek příležitostí ke vzájemným společenským kontaktům?

☐ rozhodně ano
☐ spíše ano
☐ spíše ne
☐ rozhodně ne
☐ nedovedu posoudit

8. Jaké komunikační kanály Vám nejvíce vyhovují? (zatrhněte maximálně tři možnosti)

☐ místní rozhlas
☐ SMS
☐ Facebook
☐ výlepové plochy
☐ jiné: ……
☐ e-mail
☐ webové stránky města
☐ zpravodaj města
☐ mobilní informační systém MOBISYS

9. Sledujete informace o dění ve městě na webových stránkách?

☐ pravidelně (min. 1x týdně)
☐ občas (cca 1x za měsíc)
☐ vůbec
☐ nemám internet

10. Jste ochoten/ochotna udělat něco pro rozvoj svého města?

☐ rozhodně ano ☐ rozhodně ne
☐ spíše ano ☐ nedovedu posoudit
☐ spíše ne

11. Pokud ano, jak se můžete zapojit? .....

.....

12. Představte si, že můžete rozhodnout o využití městských finančních prostředků. Na co byste je přednostně využil/a? (zatrhněte maximálně 3 možnosti)

☐ zlepšení podmínek pro podnikání
☐ podpora bytové výstavby
☐ častější spoje veřejné dopravy
☐ zřízení dalších provozoven obchodu a služeb ve městě
☐ rekonstrukce místních komunikací
☐ vybudování či rekonstrukce chodníků
☐ podpora kulturních, společenských a sportovních aktivit
☐ péče o veřejnou zeleň a prostředí ve městě
☐ opravy památek ve městě
☐ větší podpora cestovního ruchu
☐ jiné: .....

13. Obecné informace o respondentovi

☐ žena ☐ muž Název subjektu / instituce .....

14. Věk

☐ do 18 let ☐ 19 – 29 let ☐ 30 – 49 let ☐ 50 – 64 let ☐ 65 a více let

15. Vaše vzdělání

☐ základní ☐ vyšší odborné
☐ střední odborné ☐ vysokoškolské
☐ střední odborné s maturitou

16. Jak dlouho ve městě žijete/působíte?

☐ do 1 roku ☐ 1-5 let ☐ 6-10 let ☐ 11-20 let ☐ 21-30 let ☐ 31 a více let

17. Jsem

☐ trvale bydlící osoba
☐ chatař či chalupář
☐ zaměstnanec či podnikatel v Janských Lázních

18. Typ Vaší domácnosti

☐ domácnost bez dětí
☐ domácnost s nezaopatřenými dětmi (do 18 let)
☐ jiné .....

19. Vaše další náměty, připomínky, komentáře:

Uveďte např. konkrétně, co by bylo potřeba ve městě opravit (např. uveďte, jaká komunikace potřebuje rekonstruovat, jaká veřejná budova potřebuje opravit apod.) či zlepšit (např. zlepšení zeleně ve vytipovaném místě, více prvků na dětské hřiště apod.)

Děkujeme za Váš čas při vyplnění dotazníku.